

**ESCOLA SEM
MUROS:
EM CASA
TAMBÉM SE
APRENDE**

9º Ano



GEOGRAFIA



Nessa aula você irá aprender sobre:

DIVISÃO DO MUNDO EM OCIDENTE E ORIENTE

Habilidades:

(EF09GE06) Associar o critério de divisão do mundo em Ocidente e Oriente com o Sistema Colonial implantado pelas potências europeias.
(EF08GE09) Analisar características de países /ou grupos de países europeus em seus aspectos populacionais, urbanos, políticos e econômicos.

VAMOS COMEÇAR?



Olá!

**Vamos realizar atividades
sobre o tema?**

LEIA O TEXTO E OBSERVE A IMAGEM



A representação de mundo tal como conhecemos é uma visão europeia que divide o espaço mundial em 'este lado' e o espaço 'do outro lado' da linha. Essa divisão em Ocidente e Oriente resume as explicações sobre o mundo colonial. Os povos orientais, segundo a visão dos europeus, não possuíam normas, conhecimentos e técnicas que eram utilizadas no 'velho mundo', isto é, a Europa.

Criou-se assim um princípio ‘universal’ que dizia que as populações das colônias viviam sob condições sub-humanas, pois eram desprovidas da capacidade de pensar, desprovidas de saberes (SANTOS, 2007,p. 4-5). O mapa é uma forte representação desses pensamentos, pois traz consigo uma “verdade” proveniente de sua suposta acurácia, quando na realidade são representações e, portanto, cobertos de intenções. Assim, o Ocidente não é somente aquele que conhecemos dividido pelo meridiano de Greenwich. O ocidente traz características do contexto político de elaboração do mapa, as características sociais, culturais, econômicas e religiosas. Um exemplo encontra-se expresso no mapa acima.

Esse mapa é baseado no livro “Choque de civilizações” (1996), onde a América Latina é considerada uma parte do Ocidente ou uma civilização distinta intimamente relacionada ao Ocidente e dependente dele. O Mundo Ocidental (EUA, Canadá, Austrália e a maior parte da União Europeia) foram predominantemente influenciados pela civilização greco-romana e pelo cristianismo, além de moldados por intensa imigração e colonização europeia.

Fonte (adaptado): <https://novaescola.org.br/plano-de-aula/6331/a-visao-eurocentrica-do-mundo-o-ocidente-o-orient-e-as-herancas-coloniais#> =


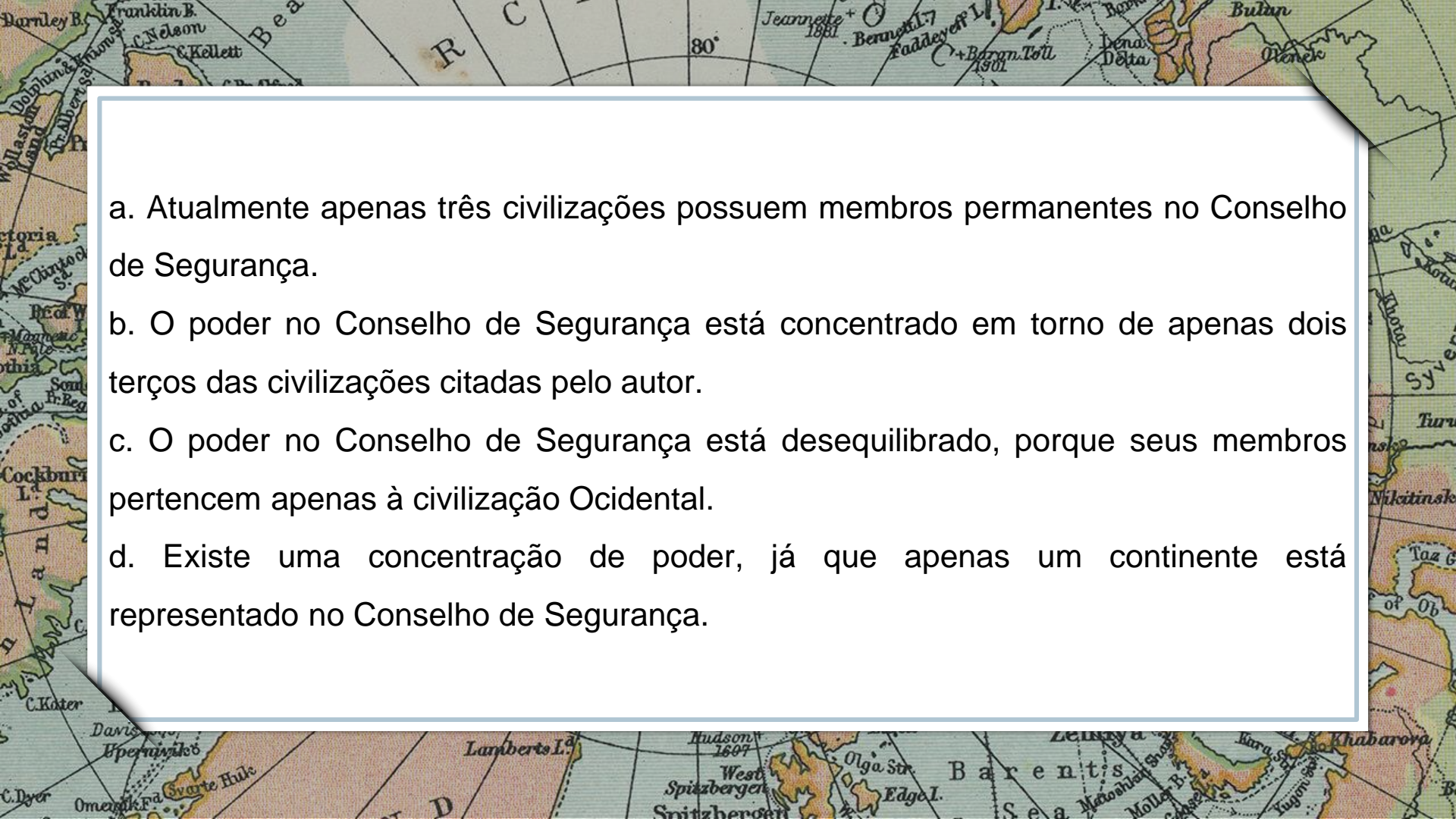


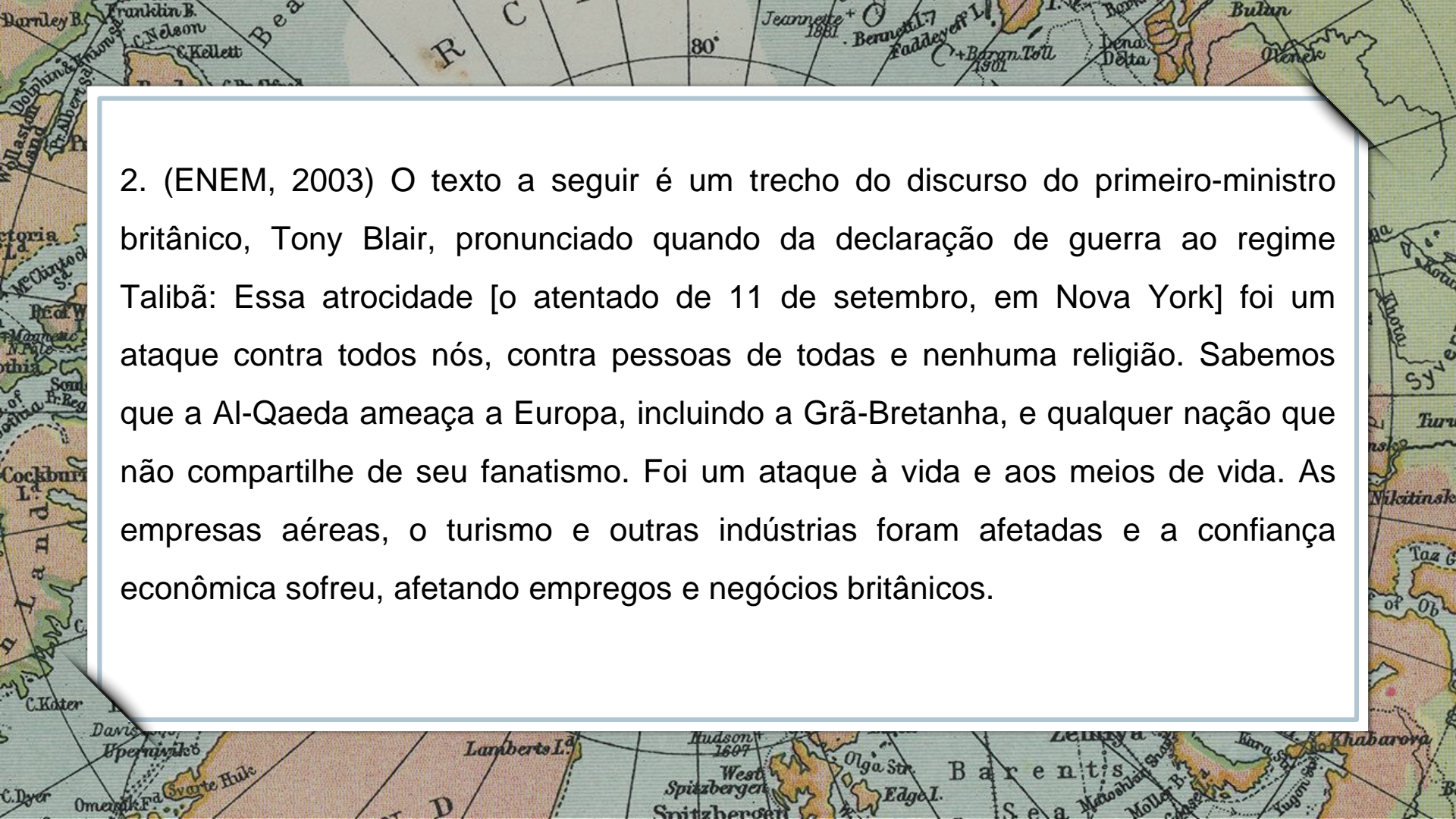
Imagem: <https://es.123rf.com/>



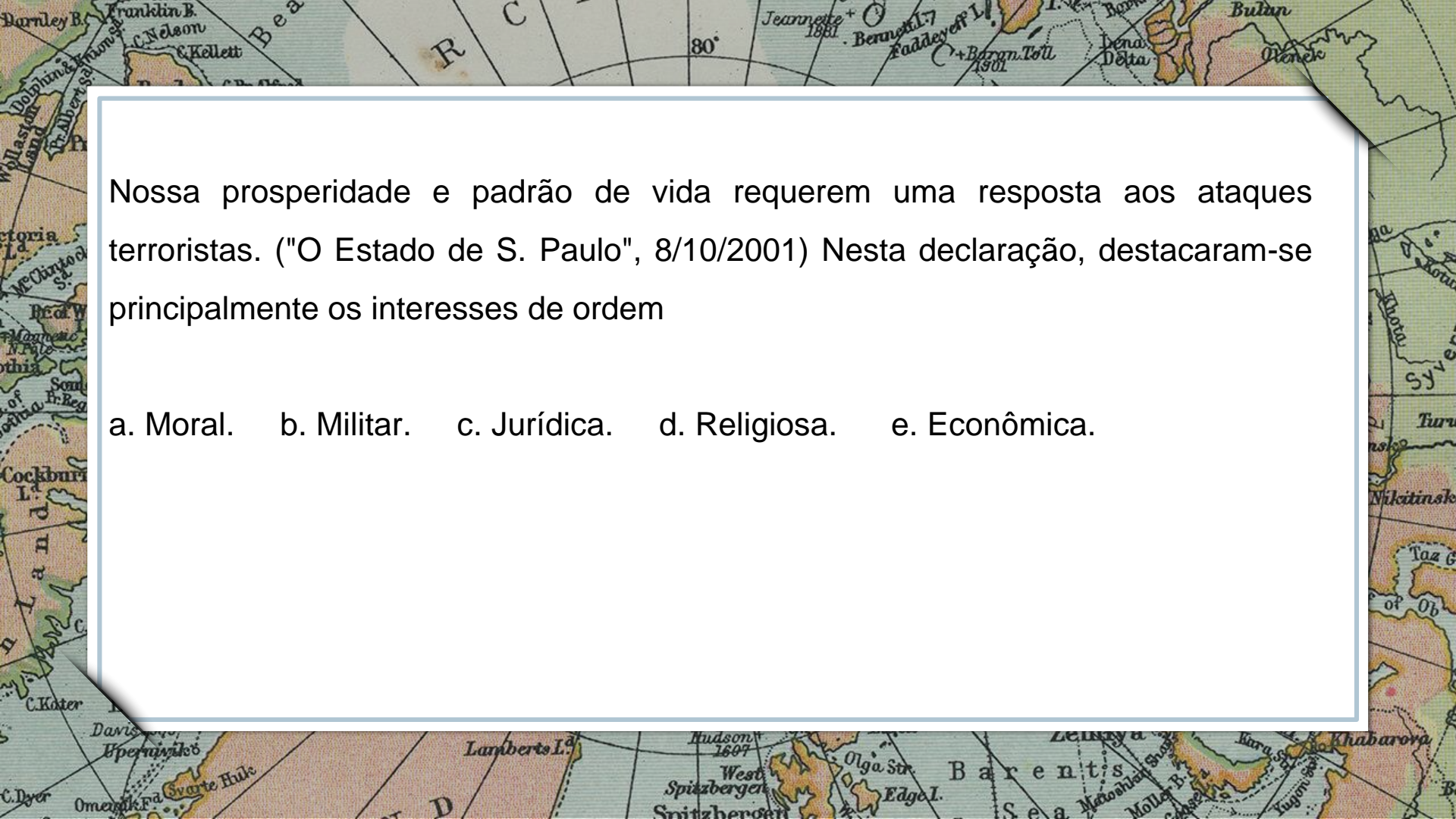
ATIVIDADES

1. (ENEM, 2003) Segundo Samuel Huntington (autor do livro, "O choque das civilizações e a recomposição da ordem mundial"), o mundo está dividido em nove "civilizações". Na opinião do autor, o ideal seria que cada civilização principal tivesse pelo menos um assento no Conselho de Segurança das Nações Unidas. Sabendo-se que apenas EUA, China, Rússia, França e Inglaterra são membros permanentes do Conselho de Segurança, e analisando o mapa anterior pode-se concluir que:

- 
- a. Atualmente apenas três civilizações possuem membros permanentes no Conselho de Segurança.
- b. O poder no Conselho de Segurança está concentrado em torno de apenas dois terços das civilizações citadas pelo autor.
- c. O poder no Conselho de Segurança está desequilibrado, porque seus membros pertencem apenas à civilização Ocidental.
- d. Existe uma concentração de poder, já que apenas um continente está representado no Conselho de Segurança.



2. (ENEM, 2003) O texto a seguir é um trecho do discurso do primeiro-ministro britânico, Tony Blair, pronunciado quando da declaração de guerra ao regime Talibã: Essa atrocidade [o atentado de 11 de setembro, em Nova York] foi um ataque contra todos nós, contra pessoas de todas e nenhuma religião. Sabemos que a Al-Qaeda ameaça a Europa, incluindo a Grã-Bretanha, e qualquer nação que não compartilhe de seu fanatismo. Foi um ataque à vida e aos meios de vida. As empresas aéreas, o turismo e outras indústrias foram afetadas e a confiança econômica sofreu, afetando empregos e negócios britânicos.



Nossa prosperidade e padrão de vida requerem uma resposta aos ataques terroristas. ("O Estado de S. Paulo", 8/10/2001) Nesta declaração, destacaram-se principalmente os interesses de ordem

- a. Moral. b. Militar. c. Jurídica. d. Religiosa. e. Econômica.

Parabéns, você realizou as atividades de Geografia!



Até a próxima aula! 😊

**E.P.P. – EQUIPE DE PRÁTICAS
PEDAGÓGICAS
E
PROFESSORES DA REDE MUNICIPAL DE
ENSINO**

