

**ESCOLA SEM
MUROS:
EM CASA
TAMBÉM SE
APRENDE**

8º Ano



GEOGRAFIA

A globe of the Earth is the central focus, showing the Americas. It sits on a black stand. In the foreground, there's a stack of several books, a metal pencil holder with colorful pencils, and a white coffee cup on a saucer. The background is a dark, chalkboard-like surface.

Nessa aula você irá aprender sobre:

DIFERENTES CRITÉRIOS DE REGIONALIZAÇÃO DA AMÉRICA

Habilidades:

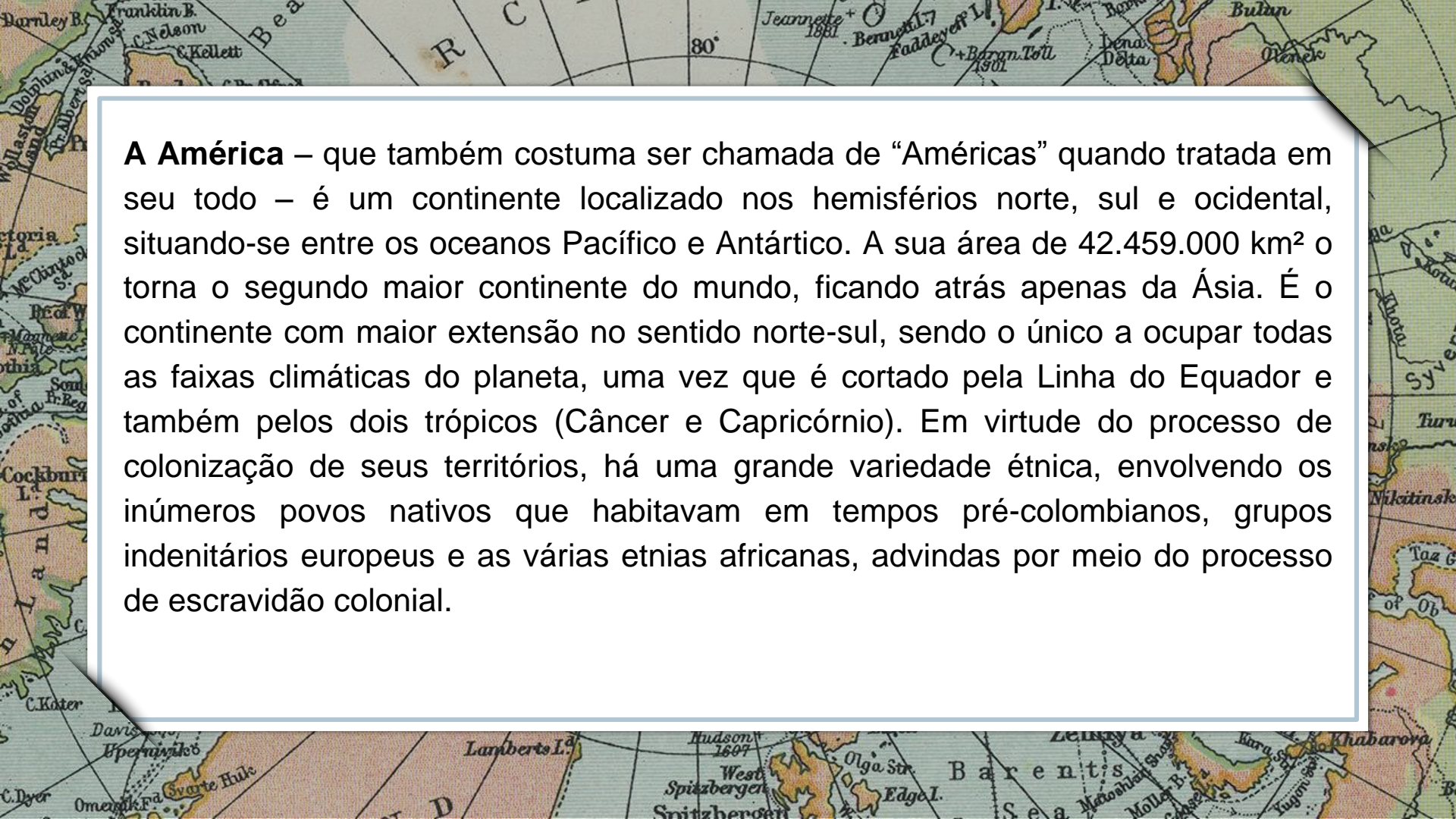
(HCEF09GE06T) Entender os diversos modos e os critérios de regionalização do continente americano (critério físico, níveis de desenvolvimento e características econômicas).
(EF08GE23) Identificar paisagens da América e associá-las, por meio da cartografia, aos diferentes povos da região, com base em aspectos da geomorfologia, da biogeografia e da climatologia.

VAMOS COMEÇAR?

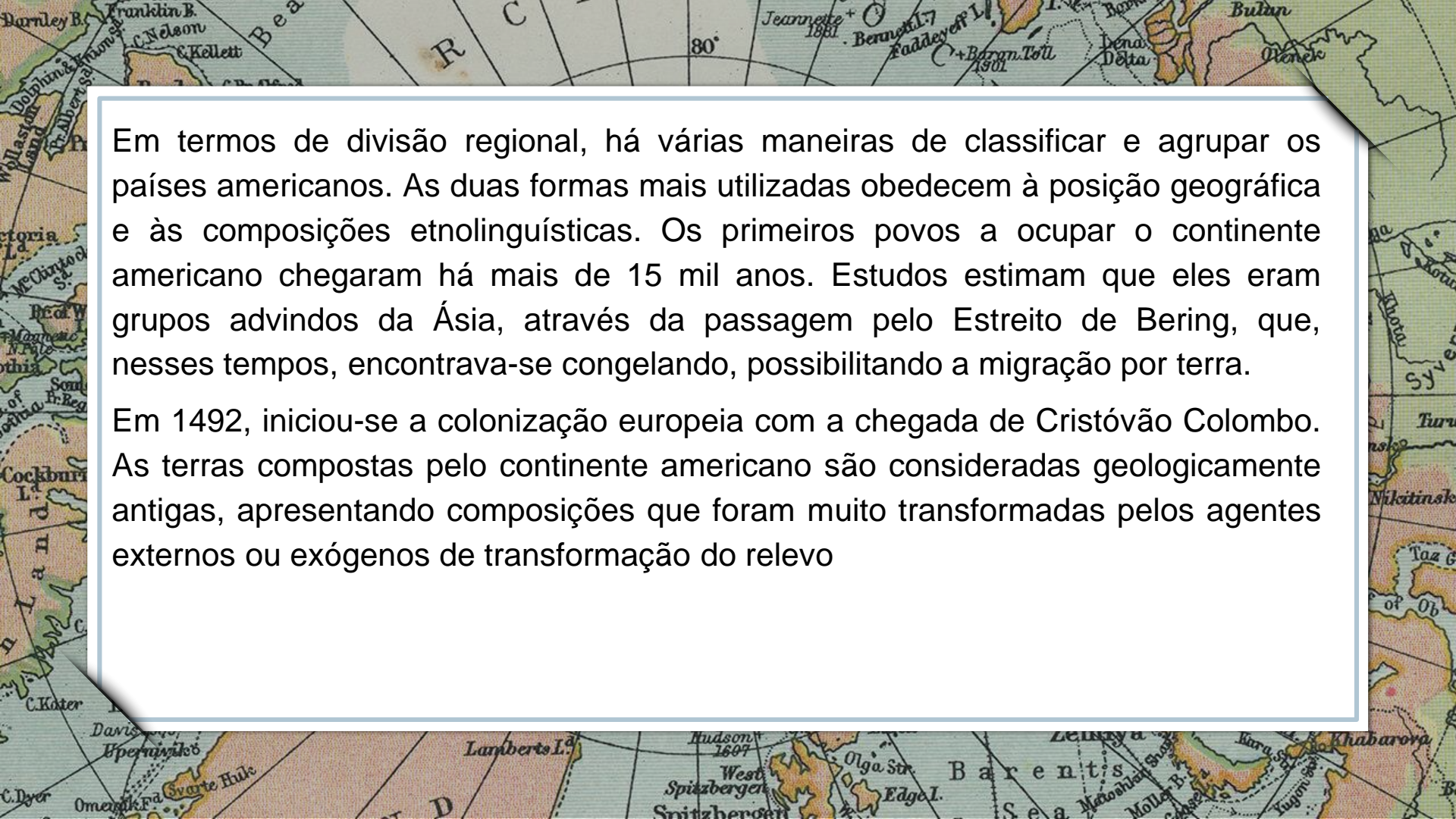


Olá!

**Vamos realizar atividades
sobre os temas?**

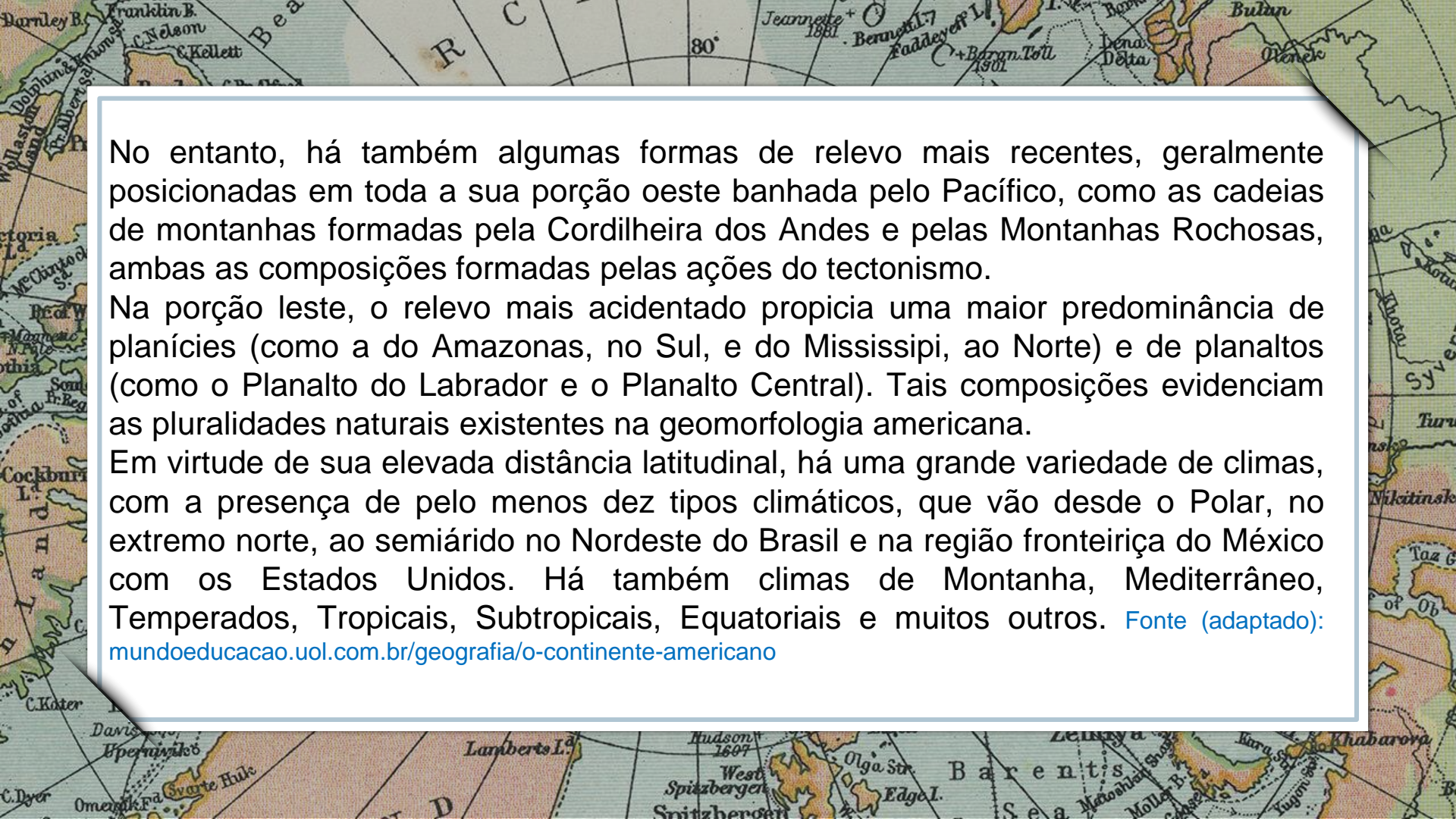


A América – que também costuma ser chamada de “Américas” quando tratada em seu todo – é um continente localizado nos hemisférios norte, sul e ocidental, situando-se entre os oceanos Pacífico e Antártico. A sua área de 42.459.000 km² torna o segundo maior continente do mundo, ficando atrás apenas da Ásia. É o continente com maior extensão no sentido norte-sul, sendo o único a ocupar todas as faixas climáticas do planeta, uma vez que é cortado pela Linha do Equador e também pelos dois trópicos (Câncer e Capricórnio). Em virtude do processo de colonização de seus territórios, há uma grande variedade étnica, envolvendo os inúmeros povos nativos que habitavam em tempos pré-colombianos, grupos indenitários europeus e as várias etnias africanas, advindas por meio do processo de escravidão colonial.

The background is a historical map of the Arctic region, showing the Bering Strait and surrounding islands. Labels include 'Bering L.', 'Faddeyeff L.', 'Buran', 'Dena Delta', 'Wenck', 'Jeanette 1881', 'Bering L. 1791', 'Baran. Toll 1901', '80°', 'Franklin B.', 'C. Nelson', 'C. Kellett', 'Bea', 'Dobbin & Thomas', 'R. Albert', 'Victoria', 'McClintock', 'Bea W.', 'Mariano', 'South Fr. Reg.', 'Cockburn L.', 'C. Kater', 'Davis', 'Upernivik', 'Omenak', 'Svarte Hulk', 'Lamberts L.', 'Hudson 1607', 'West Spitzbergen', 'Snitzhergan', 'Olga Str.', 'Edge I.', 'Barents Sea', 'Mollat B.', 'Yugon', 'Khabarov', 'Taz G.', 'of Ob', 'Nikitinsk', 'Turk', 'Korv', 'Blou', 'Cyver', 'Be'.

Em termos de divisão regional, há várias maneiras de classificar e agrupar os países americanos. As duas formas mais utilizadas obedecem à posição geográfica e às composições etnolinguísticas. Os primeiros povos a ocupar o continente americano chegaram há mais de 15 mil anos. Estudos estimam que eles eram grupos advindos da Ásia, através da passagem pelo Estreito de Bering, que, nesses tempos, encontrava-se congelando, possibilitando a migração por terra.

Em 1492, iniciou-se a colonização europeia com a chegada de Cristóvão Colombo. As terras compostas pelo continente americano são consideradas geologicamente antigas, apresentando composições que foram muito transformadas pelos agentes externos ou exógenos de transformação do relevo



No entanto, há também algumas formas de relevo mais recentes, geralmente posicionadas em toda a sua porção oeste banhada pelo Pacífico, como as cadeias de montanhas formadas pela Cordilheira dos Andes e pelas Montanhas Rochosas, ambas as composições formadas pelas ações do tectonismo.

Na porção leste, o relevo mais acidentado propicia uma maior predominância de planícies (como a do Amazonas, no Sul, e do Mississipi, ao Norte) e de planaltos (como o Planalto do Labrador e o Planalto Central). Tais composições evidenciam as pluralidades naturais existentes na geomorfologia americana.

Em virtude de sua elevada distância latitudinal, há uma grande variedade de climas, com a presença de pelo menos dez tipos climáticos, que vão desde o Polar, no extremo norte, ao semiárido no Nordeste do Brasil e na região fronteiriça do México com os Estados Unidos. Há também climas de Montanha, Mediterrâneo, Temperados, Tropicais, Subtropicais, Equatoriais e muitos outros. [Fonte \(adaptado\): mundoeducacao.uol.com.br/geografia/o-continente-americano](http://mundoeducacao.uol.com.br/geografia/o-continente-americano)



ATIVIDADES

1. Qual o principal fator que explica a grande variedade de climas no continente americano?
2. Explique a origem do nome América dada ao nosso continente.
3. De onde vieram os primeiros povos que ocuparam a América?
4. Em que ano iniciou a colonização Europeia da América?

Parabéns, você realizou as atividades de Geografia!



Até a próxima aula! 😊

**E.P.P. – EQUIPE DE PRÁTICAS
PEDAGÓGICAS
E
PROFESSORES DA REDE MUNICIPAL DE
ENSINO**

