

**ESCOLA SEM
MUROS:
EM CASA
TAMBÉM SE
APRENDE**

8º Ano



GEOGRAFIA



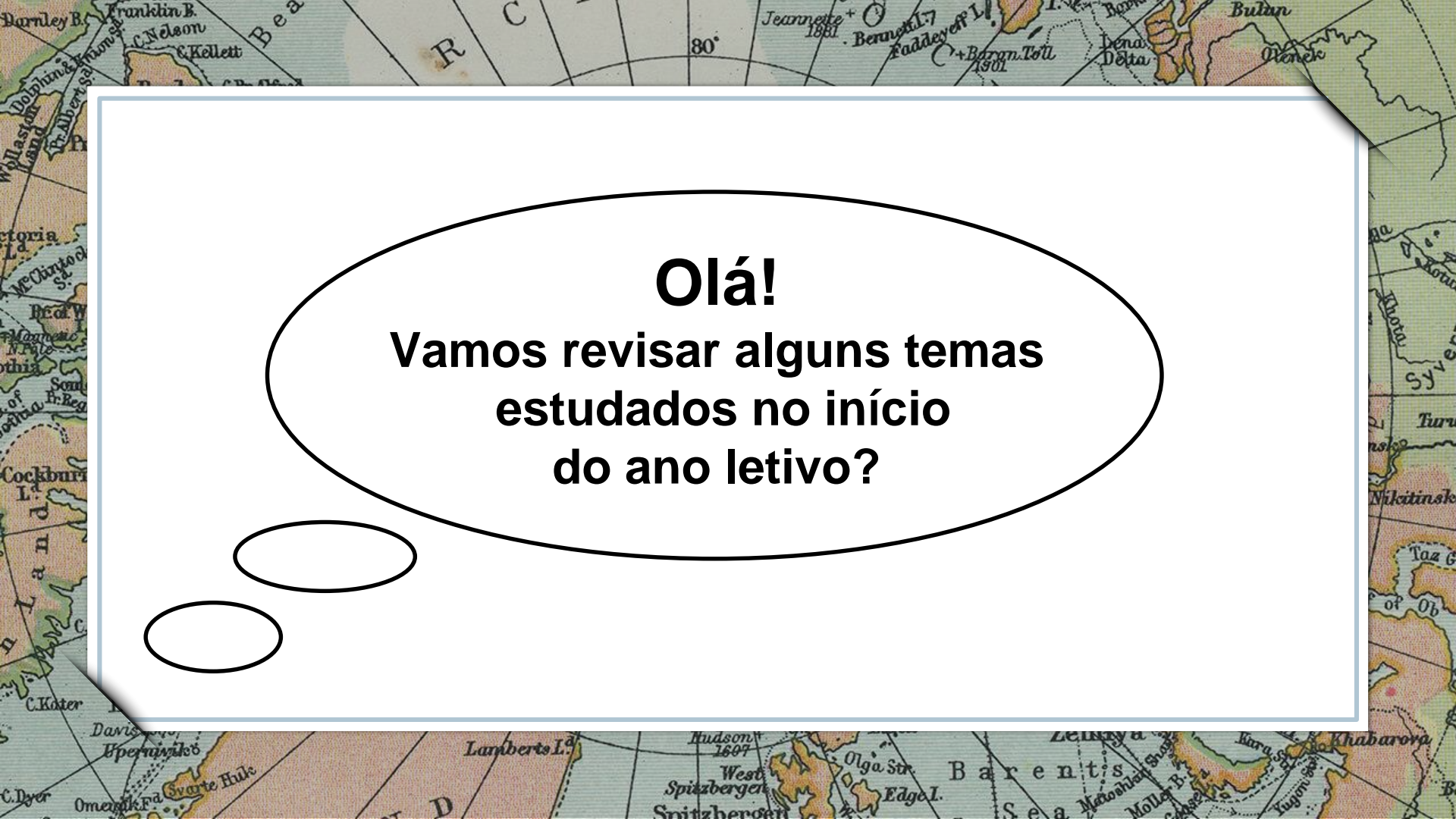
Nessa aula você irá aprender sobre:

**ORGANIZAÇÃO POLÍTICO
ADMINISTRATIVA DO ESTADO
BRASILEIRO**

Habilidade:

(HCEF08GE02TA) Conhecer a organização político administrativa do Estado Brasileiro, distinguindo funções e papéis dos órgãos do poder público.

VAMOS COMEÇAR?



Olá!
**Vamos revisar alguns temas
estudados no início
do ano letivo?**

The background is a detailed map of the Arctic region. It shows various islands and seas, including Barents Sea, Kara Sea, Laptev Sea, and the East Siberian Sea. Key locations like Spitzbergen, Svalbard, and the Kara Sea are labeled. The map also shows latitude and longitude lines, with a prominent 80-degree latitude line. The text 'REGIONALIZAÇÃO' is centered on the map in a white box with a blue border.

REGIONALIZAÇÃO

O estudo de uma grande área, requer uma **regionalização**, ou seja, agrupar as áreas da superfície terrestre que possuem características semelhantes. A regionalização do espaço geográfico serve para facilitar a compreensão de variados aspectos sobre determinadas áreas do planeta. Ela oferece várias vantagens aos estudos geográficos, pois podemos estudar os países do mundo em conjunto, comparar diferenças e semelhanças e analisar aspectos gerais e particulares, permitindo obter uma análise mais precisa do espaço mundial.

ATIVIDADES

1) Como o Brasil é dividido? Como o nosso país é regionalizado? Explique. Anote a resposta no seu caderno.




Imagem: <https://es.123rf.com/>

2) Em relação ao Continente Americano e de acordo com o texto que você leu, podemos afirmar que:

- a) O continente americano possui várias regionalizações.
- b) O continente americano não é regionalizado
- c) A regionalização só é possível em áreas pequenas.
- d) A regionalização não serve para o continente americano.



Imagem: <https://br.freepik.com/>

3) Apresente duas formas de regionalização do Continente Americano.




Imagem: <https://es.123rf.com/>

4) Quando precisamos estudar uma grande área como o espaço mundial ou um continente, faz-se necessário regionalizá-la. Então, cada país possui seu "endereço". Sendo assim, podemos afirmar que o Brasil está localizado:

- a) América Latina
- b) América do Norte
- c) América do Sul
- d) América Central

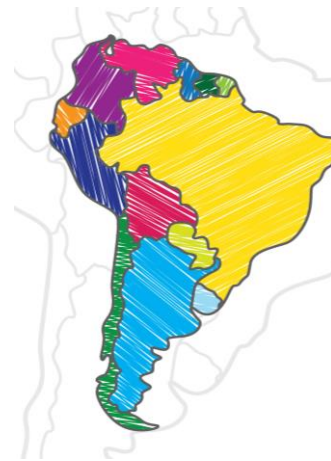


Imagem: <https://pt.vecteezy.com/>

5) Segundo o critério **histórico-cultural** ou **socioeconômico** a América pode ser dividida em: América Latina e América Anglo-saxônica. Em relação a América Latina é correto afirmar que:

- a) Tem o inglês como língua oficial.
- b) Todos os países da América Latina falam espanhol.
- c) Os países possuem em comum um passado colonial.
- d) Há uma cultura comum em todos os países.



Imagem: <https://br.freepik.com/>

Parabéns, você realizou as atividades de Geografia!



Até a próxima aula! 😊

**E.P.P. – EQUIPE DE PRÁTICAS
PEDAGÓGICAS
E
PROFESSORES DA REDE MUNICIPAL DE
ENSINO**

