



Prefeitura Municipal de Taubaté
Estado de São Paulo

DECRETO Nº 9893, DE 15 DE MAIO DE 2003

Declara de utilidade pública, para fins de desapropriação, áreas de terreno necessárias à melhoria do sistema viário, localizadas na Av. Profª Escolástica Maria de Jesus

JOSÉ BERNARDO ORTIZ, PREFEITO MUNICIPAL DE TAUBATÉ, no uso de suas atribuições legais e a vista dos elementos constantes do processo nº 14489/03,

DECRETA:


Art. 1º Ficam declaradas de utilidade pública, para fins de desapropriação, pela Fazenda Municipal, por via amigável ou judicial, áreas de terreno localizadas no Bairro do Itaim, necessárias à melhoria do sistema viário, a saber:

ÁREA 01: De propriedade de **JOSÉ PERES**, situada à Avenida Profª Escolástica Maria de Jesus, cadastrada na Prefeitura sob o **BC nº 2.2.035.093.001**.

Inicia-se no ponto **A**, situado a **1,61m** da confluência da Avenida Escolástica Maria de Jesus com a Rua Cap. João do Prado Martins; daí segue com os seguintes rumos magnéticos e distâncias: do ponto **A** segue até o ponto **B** com **SE05°21'47"** e **30,59m**, confrontando com a Avenida Profª Escolástica Maria de Jesus; daí deflete à direita e segue até o ponto **C** com **SW80°22'43"** e **8,98**, confrontando com o Loteamento Di Nápoli; daí deflete à direita e segue até o ponto **D** com **NW10°45'55"** e **30,51m**, confrontando com a área remanescente de José Peres; daí deflete à direita e segue até o ponto **A** inicial com **NE80°22'43"** e **11,86m**, confrontando com a Rua Cap João do Prado Martins, perfazendo no perímetro acima uma área de **317,76m²**.

ÁREA 02: De propriedade de **MARIA BENEDITA GOMES**, situada à Avenida Profª Escolástica Maria de Jesus, cadastrada na Prefeitura sob o **BC nº 2.2.035.005.001**.

Inicia-se no ponto **K**, situado a **4,78m** da confluência da Avenida Escolástica Maria de Jesus com a Avenida Manoel dos Santos; daí segue com os seguintes rumos magnéticos e distâncias: do ponto **K** segue até o ponto **J** com **SW82°09'30"** e **14,28m**, confrontando com a propriedade de Paulo da Rocha Camargo; daí deflete à direita e segue até o ponto **L** com **NW08°11'08"** e **22,60m**, confrontando com a área remanescente de Maria Benedita Gomes; daí deflete à direita e segue até o ponto **M** com **NE82°09'30"** e **13,98m**, confrontando com a propriedade de Carlos Gomes de Moraes; daí deflete à direita e segue até o ponto **K** inicial com **SE08°56'46"** e **22,60m**, confrontando com a Avenida Profª Escolástica Maria de



000210

Prefeitura Municipal de Taubaté
Estado de São Paulo

Jesus, perfazendo no perímetro acima uma área de **319,29m²**.

ÁREA 03: De propriedade de **CARLOS GOMES DE MORAIS**, situada à Avenida Prof^a Escolástica Maria de Jesus, cadastrada na Prefeitura sob o **BC n° 2.2.035.010.001**.

Inicia-se no ponto **M**, situado a **27,29m** da confluência da Avenida Escolástica Maria de Jesus com a Avenida Manoel dos Santos; daí segue com os seguintes rumos magnéticos e distâncias: do ponto **M** segue até o ponto **L** com **SW82°09'30"** e **13,98m**, confrontando com a propriedade de Maria Benedita Goines; daí deflete à direita e segue até o ponto **N** com **NW08°11'08"** e **22,10m**, confrontando com a área remanescente de Carlos Gomes de Moraes; daí deflete à direita e segue até o ponto **P** com **NE82°09'30"** e **13,68m**, confrontando com a propriedade de José Alves Gomes Filho; daí deflete à direita e segue até o ponto **M** inicial com **SE08°56'46"** e **22,10m**, confrontando com a Avenida Prof^a Escolástica Maria de Jesus, perfazendo no perímetro acima uma área de **305,66m²**.

ÁREA 04: De propriedade de **JOSÉ ALVES GOMES FILHO**, situada à Avenida Prof^a Escolástica Maria de Jesus, cadastrada na Prefeitura sob o **BC n° 2.2.035.011.001**.

Inicia-se no ponto **P**, situado a **49,27m** da confluência da Avenida Escolástica Maria de Jesus com a Avenida Manoel dos Santos; daí segue com os seguintes rumos magnéticos e distâncias: do ponto **P** segue até o ponto **N** com **SW82°09'30"** e **13,68m**, confrontando com a propriedade de Carlos Gomes de Moraes; daí deflete à direita e segue até o ponto **Q** com **NW08°11'08"** e **22,10m**, confrontando com a área remanescente de José Alves Gomes Filho; daí deflete à direita e segue até o ponto **R** com **NE82°09'30"** e **13,39m**, confrontando com a propriedade de Francisca Luci Gomes; daí deflete à direita e segue até o ponto **P** inicial com **SE08°56'46"** e **22,10m**, confrontando com a Avenida Prof^a Escolástica Maria de Jesus, perfazendo no perímetro acima uma área de **299,18m²**.

ÁREA 05: De propriedade de **FRANCISCA LUCI GOMES**, situada à Avenida Prof^a Escolástica Maria de Jesus, cadastrada na Prefeitura sob o **BC n° 2.2.035.012.001**.

Inicia-se no ponto **R**, situado a **71,34m** da confluência da Avenida Escolástica Maria de Jesus com a Avenida Manoel dos Santos; daí segue com os seguintes rumos magnéticos e distâncias: do ponto **R** segue até o ponto **Q** com **SW82°09'30"** e **13,39m**, confrontando com a propriedade de José Alves Gomes Filho; daí deflete à direita e segue até o ponto **S** com **NW08°11'08"** e **22,60m**, confrontando com a área remanescente de Francisca Luci Gomes; daí deflete à direita e segue até o ponto **T** com **NE82°09'30"** e **12,96m**, confrontando com a propriedade de Edson Datolla; daí deflete à direita e segue até o ponto **R** inicial com **SE09°17'05"** e **22,61m**, confrontando com a Avenida Prof^a Escolástica Maria de



Prefeitura Municipal de Taubaté
Estado de São Paulo

Jesus, perfazendo no perímetro acima uma área de 297,73m².

ÁREA 06: De propriedade de **EDSON DATOLLA**, situada à Avenida Prof^a Escolástica Maria de Jesus, cadastrada na Prefeitura sob o BC nº 2.2.035.013.001.

Inicia-se no ponto **T**, situado a 93,76m da confluência da Avenida Escolástica Maria de Jesus com a Avenida Manoel dos Santos; daí segue com os seguintes rumos magnéticos e distâncias: do ponto **T** segue até o ponto **S** com **SW82°09'30"** e 12,96m, confrontando com a propriedade de Francisca Luci Gomes; daí deflete à direita e segue até o ponto **U** com **NW08°11'08"** e 27,00m, confrontando com a área remanescente de Edson Datolla; daí deflete à direita e segue até o ponto **V** com **NE82°09'30"** e 12,44m, confrontando com a propriedade de Jorge Vasconcelos; daí deflete à direita e segue até o ponto **T** inicial com **SE09°17'33"** e 27,01m, confrontando com a Avenida Prof^a Escolástica Maria de Jesus, perfazendo no perímetro acima uma área de 342,80m².

ÁREA 07: De propriedade de **JORGE VASCONCELOS**, situada à Avenida Prof^a Escolástica Maria de Jesus, cadastrada na Prefeitura sob o BC nº 2.2.035.003.001.

Inicia-se no ponto **V**, situado a 120,48m da confluência da Avenida Escolástica Maria de Jesus com a Avenida Manoel dos Santos; daí segue com os seguintes rumos magnéticos e distâncias: do ponto **V** segue até o ponto **U** com **SW82°09'30"** e 12,44m, confrontando com a propriedade de Edson Datolla; daí deflete à direita e segue até o ponto **W** com **NW08°08'59"** e 50,00m, confrontando com a área remanescente de Jorge Vasconcelos; daí deflete à direita e segue até o ponto **X** com **NE82°09'30"** e 12,32m, confrontando com a propriedade de Benedito José Carneiro de Souza e outros; daí deflete à direita e segue até o ponto **V** inicial com **SE06°16'37"** e 50,00m, confrontando com a Avenida Prof^a Escolástica Maria de Jesus, perfazendo no perímetro acima uma área de 618,98m².

ÁREA 08: De propriedade de **BENEDITO JOSÉ CARNEIRO DE SOUZA E OUTROS**, situada à Avenida Prof^a Escolástica Maria de Jesus, cadastrada na Prefeitura sob o BC nº 2.2.035.097.001.

Inicia-se no ponto **Y**, situado a 25,06m da confluência da Avenida Escolástica Maria de Jesus com a Rua João Mcreira de Moraes; daí segue com os seguintes rumos magnéticos e distâncias: do ponto **Y** segue até o ponto **X** com **SE08°16'37"** e 48,90m, confrontando com a Avenida Prof^a Escolástica Maria de Jesus; daí deflete à direita e segue até o ponto **W** com **SW82°09'30"** e 12,72m, confrontando com a propriedade de Jorge Vasconcelos; daí deflete à direita e segue até o ponto **Z** com **NW07°30'40"** e 48,90m, confrontando com a área remanescente de Benedito José Carneiro de Souza e outros; daí deflete à direita e segue até o ponto **Y** inicial com **NE82°09'30"** e 11,67m, confrontando com a propriedade de



Prefeitura Municipal de Taubaté
Estado de São Paulo

Daiwa Construtora e Incorporadora Ltda, perfazendo no perímetro acima uma área de **586,67m²**.

ÁREA 09: De propriedade de **DAIWA CONSTRUTORA E INCORPORADORA LTDA**, situada à Avenida Profª Escolástica Maria de Jesus, cadastrada na Prefeitura sob o **BC nº 2.2.035.098.001**.


Inicia-se no ponto **Y**, situado a **25,06m** da confluência da Avenida Escolástica Maria de Jesus com a Rua João Moreira de Moraes; daí segue com os seguintes rumos magnéticos e distâncias: do ponto **Y** segue até o ponto **Z** com **SW82°09'30"** e **11,67m**, confrontando com a propriedade de Benedito José Carneiro de Souza e outros; daí deflete à direita e segue até o ponto **AA** com **NW07°31'19"** e **33,38m**, confrontando com a área remanescente de Daiwa Construtora e Incorporadora Ltda; daí deflete à direita e segue até o ponto **AB** com **NE73°17'04"** e **11,35m**, confrontando com a propriedade da EBE Empresa Bandeirante de Energia; daí deflete à direita e segue até o ponto **Y** inicial com **SE08°16'37"** e **35,13m**, confrontando com a Avenida Profª Escolástica Maria de Jesus, perfazendo no perímetro acima uma área de **392,04m²**.

ÁREA 10: De propriedade de **NEIDE DA COSTA**, situada à Avenida Profª Escolástica Maria de Jesus, cadastrada na Prefeitura sob o **BC nº 2.2.020.012.002**.

Inicia-se no ponto **AC**, situado a **91,92m** da confluência da Avenida Escolástica Maria de Jesus com a Rua Marinheiro Marcílio Dias; daí segue com os seguintes rumos magnéticos e distâncias: do ponto **AC** segue até o ponto **AD** com **SW04°21'14"** e **10,91m**, confrontando com a Avenida Profª Escolástica Maria de Jesus; daí deflete à direita e segue até o ponto **AE** com **SW75°10'52"** e **12,95m**, confrontando com a propriedade da EBE Empresa Bandeirante de Energia; daí deflete à direita e segue até o ponto **AF** com **NW07°35'01"** e **6,10m**; daí deflete à direita e segue até o ponto **AG** com **NW01°03'14"** e **5,12m**; daí deflete à direita e segue até o ponto **AH** com **NW05°28'34"** e **4,77m**, confrontando neste trecho (**AE - AH**) com a área remanescente de Neide da Costa; daí deflete à direita e segue até o ponto **AC** inicial com **SE82°52'53"** e **13,90m**, confrontando com a propriedade de Santo Franco Simão, perfazendo no perímetro acima uma área de **182,55m²**.

ÁREA 11: De propriedade de **SANTO FRANCO SIMÃO**, situada à Avenida Profª Escolástica Maria de Jesus, cadastrada na Prefeitura sob o **BC nº 2.2.020.157.001**.

Inicia-se no ponto **AC**, situado a **91,92m** da confluência da Avenida Escolástica Maria de Jesus com a Rua Marinheiro Marcílio Dias; daí segue com os seguintes rumos magnéticos e distâncias: do ponto **AC** segue até o ponto **AH** com **NW82°52'53"** e **13,90m**, confrontando com a propriedade de Neide da Costa; daí segue até o ponto **AI** com **NE05°28'34"** e **11,72m**, confrontando com a área



Prefeitura Municipal de Taubaté
Estado de São Paulo

remanescente de Santo Franco Simão; daí deflete à direita e segue até o ponto **AJ** com **SE82°52'53"** e **13,67m**, confrontando com a propriedade de Santo Franco Simão; daí deflete à direita e segue até o ponto **AC** inicial com **SW04°21'74"** e **11,73m**, confrontando com a Avenida Profª Escolástica Maria de Jesus, perfazendo no perímetro acima uma área de **161,42m²**.

ÁREA 12: De propriedade de **SANTO FRANCO SIMÃO**, situada à Avenida Profª Escolástica Maria de Jesus, cadastrada na Prefeitura sob o **BC nº 2.2.020.161.001**.


Inicia-se no ponto **AK**, situado a **68,44m** da confluência da Avenida Escolástica Maria de Jesus com a Rua Marinheiro Marcílio Dias; daí segue com os seguintes rumos magnéticos e distâncias: do ponto **AK** segue até o ponto **AJ** com **SW04°30'06"** e **11,73m**, confrontando com a Avenida Profª Escolástica Maria de Jesus; daí deflete à direita e segue até o ponto **AI** com **NW82°52'53"** e **13,67m**, confrontando com a propriedade de Santo Franco Simão; daí deflete à direita e segue até o ponto **AL** com **NE05°31'57"** e **11,72m**, confrontando com a área remanescente de Santo Franco Simão; daí deflete à direita e segue até o ponto **AK** inicial com **SE82°52'53"** e **13,46m**, confrontando com a propriedade de Laurentina da Costa Santos, perfazendo no perímetro acima uma área de **158,89m²**.

ÁREA 13: De propriedade de **LAURENTINA DA COSTA SANTOS**, situada à Avenida Profª Escolástica Maria de Jesus, cadastrada na Prefeitura sob o **BC nº 2.2.020.149.001**.

Inicia-se no ponto **AK**, situado a **68,44m** da confluência da Avenida Escolástica Maria de Jesus com a Rua Marinheiro Marcílio Dias; daí segue com os seguintes rumos magnéticos e distâncias: do ponto **AK** segue até o ponto **AL** com **NW82°52'53"** e **13,46m**, confrontando com a propriedade de Santo Franco Simão; daí deflete à direita e segue até o ponto **AM** com **NE05°31'07"** e **11,62m**, confrontando com a área remanescente de Laurentina da Costa Santos; daí deflete à direita e segue até o ponto **AN** com **SE82°52'53"** e **13,43m**, confrontando com a Francisco Felix Ribeiro; daí deflete à direita e segue até o ponto **AK** inicial com **SW05°20'27"** e **11,62m**, confrontando com a Avenida Profª Escolástica Maria de Jesus, perfazendo no perímetro acima uma área de **156,20m²**.

ÁREA 14: De propriedade de **FRANCISCO FELIX RIBEIRO**, situada à Avenida Profª Escolástica Maria de Jesus, cadastrada na Prefeitura sob o **BC nº 2.2.020.155.001**.

Inicia-se no ponto **AO**, situado a **51,09m** da confluência da Avenida Escolástica Maria de Jesus com a Rua Marinheiro Marcílio Dias; daí segue com os seguintes rumos magnéticos e distâncias: do ponto **AO** segue até o ponto **AN** com **SW06°07'39"** e **5,70m**, confrontando com a Avenida Profª Escolástica Maria de



Prefeitura Municipal de Taubaté
Estado de São Paulo

Jesus; daí deflete à direita e segue até o ponto **AM** com **NW82°52'53"** e **13,43m**, confrontando com a propriedade de Laurentina da Costa Santos; daí deflete à direita e segue até o ponto **AP** com **NE05°30'13"** e **5,70m**, confrontando com a área remanescente de Francisco Felix Ribeiro; daí deflete à direita e segue até o ponto **AO** inicial com **SE82°52'53"** e **13,39m**, confrontando com a propriedade de Francisco Simões de Araújo, perfazendo no perímetro acima uma área de **76,41m²**.

ÁREA 15: De propriedade de **FRANCISCO SIMÕES DE ARAÚJO**, situada à Avenida Prof^a Escolástica Maria de Jesus, cadastrada na Prefeitura sob o **BC n° 2.2.020.156.001**.

Inicia-se no ponto **AO**, situado a **51,09m** da confluência da Avenida Escolástica Maria de Jesus com a Rua Marinheiro Marcílio Dias; daí segue com os seguintes rumos magnéticos e distâncias: do ponto **AO** segue até o ponto **AP** com **NW82°52'53"** e **13,39m**, confrontando com a propriedade de Francisco Felix Ribeiro; daí deflete à direita e segue até o ponto **AQ** com **NE05°28'36"** e **5,92m**, confrontando com a área remanescente de Francisco Simões de Araújo; daí deflete à direita e segue até o ponto **AR** com **SE82°52'53"** e **13,30m**, confrontando com a propriedade de Maria Aparecida da Costa; daí deflete à direita e segue até o ponto **AO** inicial com **SW04°35'44"** e **5,92m**, confrontando com a Avenida Prof^a Escolástica Maria de Jesus, perfazendo no perímetro acima uma área de **78,97m²**.

ÁREA 16: De propriedade de **MARIA APARECIDA DA COSTA** situada à Avenida Prof^a Escolástica Maria de Jesus, cadastrada na Prefeitura sob o **BC n° 2.2.020.147.001**.

Inicia-se no ponto **AS**, situado a **33,51m** da confluência da Avenida Escolástica Maria de Jesus com a Rua Marinheiro Marcílio Dias; daí segue com os seguintes rumos magnéticos e distâncias: do ponto **AS** segue até o ponto **AR** com **SW05°22'51"** e **11,62m**, confrontando com a Avenida Prof^a Escolástica Maria de Jesus; daí deflete à direita e segue até o ponto **AQ** com **NW82°52'53"** e **13,30m**, confrontando com a propriedade de Francisco Simões de Araújo; daí deflete à direita e segue até o ponto **AT** com **NE05°28'36"** e **11,62m**, confrontando com a área remanescente de Maria Aparecida da Costa; daí deflete à direita e segue até o ponto **AS** inicial com **SE82°52'53"** e **13,29m**, confrontando com a propriedade de Luiza Helena da Costa, perfazendo no perímetro acima uma área de **154,36m²**.

ÁREA 17: De propriedade de **LUIZA HELENA DA COSTA** situada à Avenida Prof^a Escolástica Maria de Jesus, cadastrada na Prefeitura sob o **BC n° 2.2.020.012.001**.

Inicia-se no ponto **AS**, situado a **33,51m** da confluência da Avenida Escolástica Maria de Jesus com a Rua Marinheiro Marcílio Dias; daí segue com os seguintes rumos magnéticos e distâncias: do ponto **AS** segue até o ponto **AT** com



Prefeitura Municipal de Taubaté
Estado de São Paulo

NW82°52'53" e 13,29m, confrontando com a propriedade de Maria Aparecida da Costa; daí deflete à direita e segue até o ponto AU com NE05°28'36" e 10,52m, confrontando com a área remanescente de Luiza Helena da Costa; daí deflete à direita e segue até o ponto AV com SE82°52'53" e 13,22m, confrontando com a propriedade da Prefeitura Municipal de Taubaté; daí deflete à direita e segue até o ponto AS inicial com SE05°07'39" e 10,52m, confrontando com a Avenida Profª Escolástica Maria de Jesus, perfazendo no perímetro acima uma área de 139,37m².

Art. 2º As áreas de que trata o artigo anterior estão caracterizadas na planta AD1795 anexa que, rubricada pelo Prefeito, fica fazendo parte integrante do presente decreto.

Art. 3º As despesas decorrentes da execução do presente decreto onerarão a verba orçamentária própria.

Art. 4º Este decreto entra em vigor na data de sua publicação revogadas as disposições em contrário.

Prefeitura Municipal de Taubaté, aos 15 de Maio de 2003, 358º da elevação de Taubaté à categoria de Vila e 363º da fundação do Núcleo Urbano de Taubaté, por Jacques Félix.


JOSÉ BERNARDO ORTIZ
PREFEITO MUNICIPAL


SILVIA CARMEN LERCAN RAMIRO
DIRETORA DO DEPARTAMENTO DE PLANEJAMENTO
E DESENVOLVIMENTO DO MUNICÍPIO

Publicado na Área Técnico Legislativa, aos 15 de Maio de 2003.


MARIA ADALGISA MARCONDES CORRÊA
RESP. PELA GERÊNCIA DA ÁREA TÉCNICO LEGISLATIVA