



Prefeitura Municipal de Taubaté
Estado de São Paulo

000515

Revogado pelo Dec 12286/10

DECRETO Nº 9.462 DE 09 DE OUTUBRO DE 2001

Declara de utilidade pública, para fins de desapropriação, áreas necessárias à implantação de próprios municipais

JOSÉ BERNARDO ORTIZ, PREFEITO MUNICIPAL DE TAUBATÉ, no uso de suas atribuições legais,

DECRETA:

Art. 1º Ficam declaradas de utilidade pública, para fins de desapropriação pela Fazenda Municipal, por via amigável ou judicial, áreas de terreno necessárias a implantação de próprios municipais, localizadas no Jardim Santa Teresa, no bairro do Piracangaguá, neste Município, a saber:

QUADRA 3

Lote 28 de propriedade de C.O.A. Cia Obras Administração, : 10,00 m de frente para a Rua Antônio de Oliveira Valle ; 10,00m nos fundos ; 30,00m de ambos os lados, da frente aos fundos. Confronta à direita, tomando como referência quem da via observa, com o lote 27 , à esquerda com o lote 29 , e , nos fundos com o lote 25 , encerrando 300,00m², estando cadastrado sob o B.C. 46.053.027.001.

QUADRA 5

Lote 17 de propriedade de C.O.A. Cia Obras Administração ; 10,00 m de frente para a Rua Anardino Pereira Lima ; 10,00m nos fundos ; 31,00m de ambos os lados, da frente aos fundos. Confronta à direita, tomando como referência quem da via observa, com o lote 16 , à esquerda com o lote 18 , e , nos fundos com o lote 6 , encerrando 310,00m². estando cadastrado sob o B.C. 46.055.016.001.

Revogado parcial// pelo decreto 10.302/04



Prefeitura Municipal de Taubaté
Estado de São Paulo

000516

Lote 18 de propriedade de C.O.A. Cia Obras Administração : 10,00 m de frente para a Rua Anardino Pereira Lima; 10,00m nos fundos ; 31,00m de ambos os lados, da frente aos fundos. Confronta à direita, tomando como referência quem da via observa, com o lote 17 , à esquerda com o lote 19 , e , nos fundos com o lote 5 , encerrando 310,00m², estando cadastrado sob o B.C. 46.055.017.001.

QUADRA 6

Lote 10 de propriedade de C.O.A. Cia Obras Administração : 10,50 m de frente para a Avenida Major Doutor Waldemar Furquim ; 10,50m nos fundos ; 30,00m de ambos os lados, da frente aos fundos. Confronta à direita, tomando como referência quem da via observa, com o lote 9 , à esquerda com o lote 11 , e , nos fundos com o lote 19 , encerrando 315,00m², estando cadastrado sob o B.C. 46.056.010.001.

Lote 26 de propriedade de C.O.A. Cia Obras Administração : 10,50 m de frente para a Rua Anardino Pereira Lima ; 10,50m nos fundos ; 30,00m de ambos os lados, da frente aos fundos. Confronta à direita, tomando como referência quem da via observa, com o lote 25 , à esquerda com o lote 27 , e , nos fundos com o lote 3 , encerrando 315 ,00m², estando cadastrado sob o B.C. 46.056.026.001.

QUADRA 9

Lote 1 de propriedade de Aylon Gomide Martins e Willy Conrado Bohlen : 4,50 m de frente para a Rua Benedito Alves Morgado; à esquerda tomando como referência quem da rua observa segue 14,13m em curva na confluência desta rua com a Avenida Major Doutor Waldemar Furquim e mais 21,50m ao longo da citada avenida ; à direita mede 30,50m da frente aos fundos, confrontando com o lote 22, tendo nos fundos a largura de 13,50m confrontando com o lote 2; encerrando 394,37m², estando cadastrado sob o B.C. 46.059.022.001.

Lote 2 de propriedade de Aylon Gomide Martins e Willy Conrado Bohlen: 13 ,50 m de frente para a Avenida Major Doutor Waldemar Furquim ; 13,50m nos fundos; 30,00m de ambos os lados, da frente aos fundos. Confronta à direita, tomando como referência quem da via observa, com o lote 1, 22 e 21, à esquerda com o lote 3 e nos fundos com o lote 18, encerrando 405,00m², estando cadastrado sob o B.C. 46.059.001.001.

Lote 3 de propriedade de Milton Yukishigue Morimtsu e outro: 13 ,50 m de frente para a Avenida Major Doutor Waldemar Furquim ; 13,50m nos fundos; 30,00m de ambos os lados, da frente aos fundos. Confronta à direita, tomando como referência quem da via observa, com o lote 2, à esquerda com o lote 4 e nos fundos com o lote 17, encerrando 405,00m², estando cadastrado sob o B.C. 46.059.002.001.



Prefeitura Municipal de Taubaté
Estado de São Paulo

000517

Lote 18 de propriedade de Ed Katsurayama : 13,50 m de frente para a Rua Anardino Pereira Lima; 13,50m nos fundos ; 30,00m de ambos os lados, da frente aos fundos. Confronta à direita, tomando como referência quem da via observa, com o lote 17 , à esquerda com os lotes 19, 20 e 21, e , nos fundos com o lote 2 , encerrando 394,37m2, estando cadastrado sob o B.C. 46.053.017.001.

Lote 19 de propriedade de Dino Sinabu Essasika: 4,50 m de frente para a Rua Benedito Alves Morgado; à direita tomando como referência quem da rua observa segue 14,13m em curva na confluência desta rua com a Rua Anardino Pereira Lima e mais 21,50m ao longo da citada rua; à direita mede 30,50m da frente aos fundos, confrontando com o lote 20, tendo nos fundos a largura de 13,50m confrontando com o lote 18; encerrando 394,37m2, estando cadastrado sob o B.C. 46.059.018.001.

Lote 20: de propriedade de Dino Sinabu Essasika 11 ,00 m de frente para a Rua Benedito Alves Morgado ; 11,00m nos fundos ; 30,50m de ambos os lados, da frente aos fundos. Confronta à direita, tomando como referência quem da via observa, com o lote 19, à esquerda com o lote 21 , e , nos fundos com o lote 18 , encerrando 335,50m2, estando cadastrado sob o B.C. 46.059.019.001.

Lote 21: de propriedade de Aylon Gomide Martins e Willy Conrado Bohlen 11 ,00 m de frente para a Rua Benedito Alves Morgado ; 11,00m nos fundos ; 30,50m de ambos os lados, da frente aos fundos. Confronta à direita, tomando como referência quem da via observa, com o lote 20, à esquerda com o lote 22 , e , nos fundos com o lote 2 e 18 , encerrando 335,50m2, estando cadastrado sob o B.C. 46.059.020.001.

Lote 22: de propriedade de Aylon Gomide Martins e Willy Conrado Bohlen 11 ,00 m de frente para a Rua Benedito Alves Morgado ; 11,00m nos fundos ; 30,50m de ambos os lados, da frente aos fundos. Confronta à direita, tomando como referência quem da via observa, com o lote 21, à esquerda com o lote 1 , e , nos fundos com o lote 2 , encerrando 335,50m2, estando cadastrado sob o B.C. 46.059.021.001.

QUADRA 11

Lote 14 de propriedade de C.O.A. Cia Obras Administração : 12 ,00 m de frente para a Avenida Professor Walter de Oliveira ; 12,00m nos fundos ; 37,50m de ambos os lados, da frente aos fundos. Confronta à direita, tomando como referência quem da via observa, com o lote 13 , à esquerda com o lote 15, 16 e 17 , e , nos fundos com o lote 20, encerrando 450,00m2, estando cadastrado sob o B.C. 46.062.008.001.



Prefeitura Municipal de Taubaté
Estado de São Paulo

000518

QUADRA 13

Lote 7 de propriedade de C.O.A. Cia Obras Administração : 13,00 m de frente para a Rua Maria Salles de Oliveira Souza ; 13,00m nos fundos ; 30,00m de ambos os lados, da frente aos fundos. Confronta à direita, tomando como referência quem da via observa, com o lote 6 , à esquerda com o lote 8 , e , nos fundos com o lote 20, encerrando 390,00m², estando cadastrado sob o B.C. 46.064.003.001.

Lote 8 de propriedade de C.O.A. Cia Obras Administração : 13 ,00 m de frente para a Rua Maria Salles de Oliveira Souza; 13,00m nos fundos ; 30,00m de ambos os lados, da frente aos fundos. Confronta à direita, tomando como referência quem da via observa, com o lote 7 , à esquerda com o lote 9 , e , nos fundos com o lote 19, encerrando 390,00m², estando cadastrado sob o B.C. 46.064.004.001.

Lote 16 de propriedade de C.O.A. Cia Obras Administração : 13 ,00 m de frente para a Rua Janio da Silva Quadros ; 13,00m nos fundos ; 30,00m de ambos os lados, da frente aos fundos. Confronta à direita, tomando como referência quem da via observa, com o lote 15 e 14 , à esquerda com o lote 17 , e , nos fundos com o lote 11, encerrando 390,00m², estando cadastrado sob o B.C. 46.064.012.001.

Lote 17 de propriedade de C.O.A. Cia Obras Administração : 13 ,00 m de frente para a Rua Janio da Silva Quadros ; 13,00m nos fundos ; 30,00m de ambos os lados, da frente aos fundos. Confronta à direita, tomando como referência quem da via observa, com o lote 16 , à esquerda com o lote 18 , e , nos fundos com o lote 10, encerrando 390,00m², estando cadastrado sob o B.C. 46.064.013.001.

Lote 20 de propriedade de C.O.A. Cia Obras Administração : 13 ,00 m de frente para a Rua Janio da Silva Quadros; 13,00m nos fundos ; 30,00m de ambos os lados, da frente aos fundos. Confronta à direita, tomando como referência quem da via observa, com o lote 19 , à esquerda com o lote 21 , e , nos fundos com o lote 7 , encerrando 390,00m², estando cadastrado sob o B.C. 46.064.016.001.

QUADRA 15

Lote 4 de propriedade de C.O.A. Cia Obras Administração : 7,00 m de frente para a Avenida Major Doutor Waldemar Furquim; à esquerda tomando como referência quem da avenida observa segue 14,13m em curva na confluência desta avenida com a Rua Luiz Francisco de Paula Lima e mais 21,00m ao longo da citada rua ; à direita mede 30,00m da frente aos fundos, confrontando com o lote 3, tendo nos fundos a largura de

*Revogado o lote
p/ decreto =>
10726/05*



Prefeitura Municipal de Taubaté
Estado de São Paulo

000519

16,00m confrontando com o lote5; encerrando 462,62m², estando cadastrado sob o B.C. 46.066.022.001.

Lote 5 de propriedade de C.O.A. Cia Obras Administração : 13,00 m de frente para a Rua Luiz Francisco de Paula Lima ; 13,00m nos fundos ; 30,00m de ambos os lados, da frente aos fundos. Confronta à direita, tomando como referência quem da via observa, com o lote 3 e 4 , à esquerda com o lote 6 , e , nos fundos com o lote 22, encerrando 390,00m², estando cadastrado sob o B.C. 46.066.001.001.

Lote 6 de propriedade de C.O.A. Cia Obras Administração: 13,00 m de frente para a Rua Luiz Francisco de Paula Lima; 13,00m nos fundos ; 30,00m de ambos os lados, da frente aos fundos. Confronta à direita, tomando como referência quem da via observa, com o lote 5 , à esquerda com o lote 7 , e , nos fundos com o lote 21 , encerrando 390,00m², estando cadastrado sob o B.C. 46.066.002.001.

Lote 16 de propriedade de C.O.A. Cia Obras Administração : 13,00 m de frente para a Rua José Benedito de Oliveira ; 13,00m nos fundos ; 30,00m de ambos os lados, da frente aos fundos. Confronta à direita, tomando como referência quem da via observa, com o lote 15 e 14 , à esquerda com o lote 17 , e , nos fundos com o lote 11 , encerrando 390,00m², estando cadastrado sob o B.C. 46.066.012.001.

Lote 19 de propriedade de C.O.A. Cia Obras Administração: 13,00 m de frente para a Rua José Benedito de Oliveira ; 13,00m nos fundos ; 30,00m de ambos os lados, da frente aos fundos. Confronta à direita, tomando como referência quem da via observa, com o lote 18 , à esquerda com o lote 20 , e , nos fundos com o lote 8 , encerrando 390,00m², estando cadastrado sob o B.C. 46.066.015.001.

QUADRA 17

Lote 4 de propriedade de C.O.A. Cia Obras Administração : 21,27 m de frente para a Avenida Major Doutor Waldemar Furquim; 20,00m nos fundos ; à direita tomando como referência quem da avenida observa mede 44,00m e confronta com o lote 3 , à esquerda mede 51,20m e confronta com os lotes 5, 6 e 7 , e , nos fundos com os lotes 12 e 13 , encerrando 952,00m², estando cadastrado sob o B.C. 46.068.003.001.

Lote 15 de propriedade de C.O.A. Cia Obras Administração : 13,00 m de frente para a Rua Antonia Moreira do Couto ; 13,00m nos fundos ; 34,00m de ambos os lados, da frente aos fundos. Confronta à direita, tomando como referência quem da via observa, com o lote 14 , à esquerda com o lote 1 , e , nos fundos com o lote 2 , encerrando 442,00m², estando cadastrado sob o B.C. 46.068.014.001.



Prefeitura Municipal de Taubaté
Estado de São Paulo

000520

QUADRA 19

Lote 1 de propriedade de José Letizio : 7,00 m de frente para a Rua Nelson Ferrari; à direita tomando como referência quem da rua observa segue 14,13m em curva na confluência desta rua com a Rua Maria Salles de Oliveira e mais 21,00 ao longo da citada rua ; à esquerda mede 30,00m da frente aos fundos, confrontando com o lote 2, tendo nos fundos a largura de 16,00m confrontando com o lote 11; encerrando 462,62m², estando cadastrado sob o B.C. 46.094.008.001.

Lote 2 de propriedade de José Letizio : 14,00 m de frente para a Rua Nelson Ferrari; 14,00m nos fundos ; 30,00m de ambos os lados, da frente aos fundos. Confronta à direita, tomando como referência quem da via observa, com o lote 1 , à esquerda com o lote 3 , e , nos fundos com o lote 11 , encerrando 420,00m², estando cadastrado sob o B.C. 46.094.009.001.

Lote 5 de propriedade de C.O.A. Cia Obras Administração : 15,00 m de frente para a Rua José Benedito de Oliveira ; 15,00m nos fundos ; 30,00m de ambos os lados, da frente aos fundos. Confronta à direita, tomando como referência quem da via observa, com o lote 3 e 4 , à esquerda com o lote 6 e 7 , e , nos fundos com o lote 11 , encerrando 450,00m², estando cadastrado sob o B.C. 46.094.001.001.

Lote 6 de propriedade de Cherubim de Lima Franco : 11,00 m de frente para a Avenida Cristino Dias da Cunha; à direita tomando como referência quem da avenida observa segue 13,58m em curva na confluência desta avenida com a Rua José Benedito de Oliveira e mais 13,80 ao longo da citada rua ; à esquerda mede 29,60m da frente aos fundos, confrontando com o lote 7, tendo nos fundos a largura de 16,00m confrontando com o lote 5; encerrando 378,62m², estando cadastrado sob o B.C. 46.094.002.001.

QUADRA 20

Lote 1 de propriedade de C.O.A. Cia Obras Administração : 7,00 m de frente para a Rua Nelson Ferrari; à direita tomando como referência quem da rua observa segue 14,13m em curva na confluência desta rua com a Rua Jânio da Silva Quadros e mais 21,00 ao longo da citada rua ; à esquerda mede 30,00m da frente aos fundos, confrontando com o lote 2, tendo nos fundos a largura de 16,00m confrontando com o lote 15; encerrando 462,62m², estando cadastrado sob o B.C. 46.093.012.001.

QUADRA 21



Prefeitura Municipal de Taubaté
Estado de São Paulo

000521

Lote 1 de propriedade de C.O.A. Cia Obras Administração : 6,00 m de frente para a Avenida Professor Walter de Oliveira; à esquerda tomando como referência quem da avenida observa segue 14,13m em curva na confluência desta avenida com a Rua Nelson Ferrari e mais 23,00m ao longo da citada rua ; à direita mede 32,00m da frente aos fundos, confrontando com o lote 19, tendo nos fundos a largura de 15,00m confrontando com o lote 2; encerrando 462,62m², estando cadastrado sob o B.C. 46.092.017.001.

Lote 6 de propriedade de C.O.A. Cia Obras Administração : 13,00 m de frente para a Rua Jânio da Silva Quadros ; 13,00m nos fundos ; 32,00m de ambos os lados, da frente aos fundos. Confronta à direita, tomando como referência quem da via observa, com o lote 5 , à esquerda com o lote 7 , e , nos fundos com o lote 16 , encerrando 416,00m², estando cadastrado sob o B.C. 46.092.003.001.

Lote 7 de propriedade de C.O.A. Cia Obras Administração : 13,00 m de frente para a Rua Jânio da Silva Quadros ; 13,00m nos fundos ; 32,00m de ambos os lados, da frente aos fundos. Confronta à direita, tomando como referência quem da via observa, com o lote 6 , à esquerda com o lote 8 , e , nos fundos com o lote 15, encerrando 416,00m², estando cadastrado sob o B.C. 46.092.004.001.

Lote 8 de propriedade de C.O.A. José Letizio: 13,00 m de frente para a Rua Jânio da Silva Quadros; 13,00m nos fundos ; 32,00m de ambos os lados, da frente aos fundos. Confronta à direita, tomando como referência quem da via observa, com o lote 7 , à esquerda com o lote 9 e 10 , e , nos fundos com o lote 14 , encerrando 416,00m², estando cadastrado sob o B.C. 46.092.005.001.

Lote 19 de propriedade de C.O.A. Cia Obras Administração : 13,00 m de frente para a Avenida Professor Walter de Oliveira ; 13,00m nos fundos ; 32,00m de ambos os lados, da frente aos fundos. Confronta à direita, tomando como referência quem da via observa, com o lote 18 , à esquerda com o lote 1 , e , nos fundos com o lote 2 , encerrando 416,00m², estando cadastrado sob o B.C. 46.092.016.001.

QUADRA 22

Lote 1 de propriedade de C.O.A. Cia Obras Administração : 11,00 m de frente para a Rua Manoel Pereira dos Santos Netto; à esquerda tomando como referência quem da avenida observa segue 14,13m em curva na confluência desta rua com a Praça F e mais 22,00m ao longo da citada praça ; à direita mede 31,00m da frente aos fundos, confrontando com o lote 17, tendo nos fundos a largura de 20,00m confrontando com o lote 2; encerrando 602,62m², estando cadastrado sob o B.C. 46.090.017.001.



Prefeitura Municipal de Taubaté
Estado de São Paulo

000522

Lote 2 : 9,00 m de frente para a Rua José Climaco de Carvalho; à direita tomando como referência quem da rua observa segue 14,13m em curva na confluência desta rua com a Praça F e mais 22,00m ao longo da citada praça ; à esquerda mede 31,00m da frente aos fundos, confrontando com o lote 3, tendo nos fundos a largura de 18,00m confrontando com o lote 1; encerrando 540,62m², estando cadastrado sob o B.C. 46.090.001.001.

Lote 4 de propriedade de C.O.A. Cia Obras Administração : 15 ,00 m de frente para a Rua José Climaco de Carvalho ; 15,00m nos fundos ; 31,00m de ambos os lados, da frente aos fundos. Confronta à direita, tomando como referência quem da via observa, com o lote 3 , à esquerda com o lote 5 , e , nos fundos com o lote 16 e 17 , encerrando 465,00m², estando cadastrado sob o B.C. 46.090.003.001.

Lote 5 de propriedade de C.O.A. Cia Obras Administração : 15 ,00 m de frente para a Rua José Climaco de Carvalho ; 15,00m nos fundos ; 31,00m de ambos os lados, da frente aos fundos. Confronta à direita, tomando como referência quem da via observa, com o lote 4 , à esquerda com o lote 6 , e , nos fundos com o lote 15 e 16 , encerrando 465,00m², estando cadastrado sob o B.C. 46.090.004.001.

Lote 17 de propriedade de C.O.A. Cia Obras Administração : 18 ,00 m de frente para a Rua Manoel Pereira dos Santos Netto ; 18,00m nos fundos ; 31,00m de ambos os lados, da frente aos fundos. Confronta à direita, tomando como referência quem da via observa, com o lote 16 , à esquerda com o lote 1 , e , nos fundos com o lote 3 e 4 , encerrando 558,00m², estando cadastrado sob o B.C. 46.090.016.001.

QUADRA 23

Lote 1 de propriedade de C.O.A. Cia Obras Administração : 29,00 m de frente para a Rua Anardino Pereira Lima; à direita tomando como referência quem da avenida observa segue 11,07m em curva na confluência desta rua com a Rua Frederico Moreira mais 32,50m ao longo da citada rua ; à esquerda mede 24,00m da frente aos fundos, confrontando com o lote 2, fechando em zero nos fundos, encerrando 485,00m², estando cadastrado sob o B.C. 46.077.001.001.

Lote 2 de propriedade de C.O.A. Cia Obras Administração : 12 ,00 m de frente para a Rua Anardino Pereira Lima ; 14,00m nos fundos ; à direita, tomando como referência quem da via observa mede 24,00m e confronta com o lote 1, à esquerda mede 30,00m e confronta com o lote 3 , e , nos fundos confronta com a Rua Frederico Moreira , encerrando 324,00m², estando cadastrado sob o B.C. 46.077.002.001.



Prefeitura Municipal de Tumbati
Estado de São Paulo

000523

Lote 3 de propriedade de C.O.A. Cia Obras Administração : 12,00 m de frente para a Rua Anardino Pereira Lima ; 13,50m nos fundos ; à direita, tomando como referência quem da via observa mede 30,00m e confronta com o lote 2, à esquerda mede 37,00m e confronta com o lote 4 , e , nos fundos confronta com a Rua Frederico Moreira , encerrando 402,00m², estando cadastrado sob o B.C. 46.077.003.001.

Lote 4 de propriedade de C.O.A. Cia Obras Administração : 12,00 m de frente para a Rua Anardino Pereira Lima ; 12,00m nos fundos ; 30,00 de ambos os lados da frente aos fundos, à direita, tomando como referência quem da via observa confronta com o lote 3, à esquerda com o lote 5 , e , nos fundos confronta com o lote 24 , encerrando 360,00m², estando cadastrado sob o B.C. 46.077.004.001.

Lote 16 de propriedade de C.O.A. Cia Obras Administração : 27,00 m de frente para a Rua Anardino Pereira Lima; à esquerda tomando como referência quem da rua observa segue 10,10m em curva na confluência desta rua com a Rua Raphael Barone e mais 33,20m ao longo da citada rua ; à direita mede 25,00m da frente aos fundos, confrontando com o lote 15, fechando em zero nos fundos, encerrando 484,55m², estando cadastrado sob o B.C. 46.077.016.001.

Lote 17 de propriedade de C.O.A. Cia Obras Administração : 30,00 m de frente para a Rua Raphael Barone ; 36,00m nos fundos ; à direita, tomando como referência quem da via observa mede 4,00m confronta com o lote 15, à esquerda mede 21,90m e confronta com o lote 18 , e , nos fundos confronta com o lote 12 , 13 e 14 , encerrando 425,00m², estando cadastrado sob o B.C. 46.077.017.001.

Lote 18 de propriedade de C.O.A. Cia Obras Administração : 12,00 m de frente para a Rua Raphael Barone ; 13,00m nos fundos ; à direita, tomando como referência quem da via observa mede 21,90m e confronta com o lote 17, à esquerda mede 28,40m e confronta com o lote 19 , e , nos fundos confronta com os lotes 10 e 11 , encerrando 314,00m², estando cadastrado sob o B.C. 46.077.018.001.

Lote 21 de propriedade de C.O.A. Cia Obras Administração : 25,00 m de frente para a Rua Frederico Moreira ; 7,00m nos fundos ; à direita, tomando como referência quem da via observa mede 34,50m confronta com uma viela, à esquerda mede 41,30m e confronta com o lote 22 , e , nos fundos confronta com o lote 8 , encerrando 740,00m², estando cadastrado sob o B.C. 46.077.021.001.

Lote 22 de propriedade de C.O.A. Cia Obras Administração : 14,00 m de frente para a Rua Frederico Moreira ; 13,00m nos fundos ; à direita, tomando como referência quem



Prefeitura Municipal de Taubaté 000524
Estado de São Paulo

da via observa mede 34,50m confronta com o lote 21, à esquerda mede 27,50m e confronta com o lote 23, e, nos fundos confronta com o lote 7 e 8, encerrando 405,00m², estando cadastrado sob o B.C. 46.077.022.001.

Lote 23 de propriedade de C.O.A. Cia Obras Administração : 14,00m de frente para a Rua Frederico Moreira ; 13,00m nos fundos ; à direita, tomando como referência quem da via observa mede 27,50m confronta com o lote 22, à esquerda mede 20,80m e confronta com o lote 24, e, nos fundos confronta com o lote 6 e 7 e, encerrando 315,00m², estando cadastrado sob o B.C. 46.077.023.001.

Lote 24 de propriedade de C.O.A. Cia Obras Administração : 22,00m de frente para a Rua Frederico Moreira ; 29,00m nos fundos ; à direita, tomando como referência quem da via observa mede 20,80m confronta com o lote 23, à esquerda mede 7,00m e confronta com o lote 3, e, nos fundos confronta com o lote 4, 5 e 6, encerrando 332,00m², estando cadastrado sob o B.C. 46.077.024.001.

QUADRA 24

Lote 11 de propriedade de C.O.A. Cia Obras Administração : 12,00 m de frente para a Rua Anardino Pereira Lima ; 12,00m nos fundos ; 40,00m de ambos os lados, da frente aos fundos. Confronta à direita, tomando como referência quem da via observa, com o lote 10, à esquerda com o lote 12, e, nos fundos com o lote 31, encerrando 480,00m², estando cadastrado sob o B.C. 46.075.011.001.

Lote 14 de propriedade de C.O.A. Cia Obras Administração : 12,50 m de frente para a Rua Anardino Pereira Lima ; 12,50m nos fundos ; 40,00m de ambos os lados, da frente aos fundos. Confronta à direita, tomando como referência quem da via observa, com o lote 13, à esquerda com o lote 15, e, nos fundos com o lote 28, encerrando 500,00m², estando cadastrado sob o B.C. 46.075.014.001.

Lote 16 de propriedade de C.O.A. Cia Obras Administração : 12,50 m de frente para a Rua Anardino Pereira Lima ; 12,50m nos fundos ; 40,00m de ambos os lados, da frente aos fundos. Confronta à direita, tomando como referência quem da via observa, com o lote 15, à esquerda com o lote 17, e, nos fundos com o lote 26, encerrando 500,00m², estando cadastrado sob o B.C. 46.075.016.001.

Lote 24 de propriedade de C.O.A. Cia Obras Administração : 12,50 m de frente para a Rua Antônio da Silva Lobo ; 12,50m nos fundos ; 40,00m de ambos os lados, da frente aos fundos. Confronta à direita, tomando como referência quem da via observa, com o lote 23, à esquerda com o lote 25, e, nos fundos com o lote 18, encerrando 500,00m², estando cadastrado sob o B.C. 46.075.024.001.



Prefeitura Municipal de Taubaté
Estado de São Paulo

00052

Lote 25 de propriedade de C.O.A. Cia Obras Administração : 12,50 m de frente para a Rua Antônio da Silva Lobo ; 12,50m nos fundos ; 40,00m de ambos os lados, da frente aos fundos. Confronta à direita, tomando como referência quem da via observa, com o lote 24 , à esquerda com o lote 26 , e , nos fundos com o lote 17, encerrando 500,00m², estando cadastrado sob o B.C. 46.075.025.001.

← REVOGADO PARCIALMENTE P/ DECRETO 11.694/08

Lote 30 de propriedade de C.O.A. Cia Obras Administração: 12,00 m de frente para a Rua Antônio da Silva Lobo ; 12,00m nos fundos ; 40,00m de ambos os lados, da frente aos fundos. Confronta à direita, tomando como referência quem da via observa, com uma viela , à esquerda com o lote 31 , e , nos fundos com o lote 12, encerrando 480,00m², estando cadastrado sob o B.C. 46.075.030.001.

Lote 31 de propriedade de C.O.A. Cia Obras Administração : 12,00 m de frente para a Rua Antônio da Silva Lobo ; 12,00m nos fundos ; 40,00m de ambos os lados, da frente aos fundos. Confronta à direita, tomando como referência quem da via observa, com o lote 30 , à esquerda com o lote 32 , e , nos fundos com o lote 11, encerrando 480,00m², estando cadastrado sob o B.C. 46.075.031.001.

QUADRA 25

Lote 3 de propriedade de C.O.A. Cia Obras Administração : 16,00 m de frente para a Rua Anardino Pereira Lima ; 16,00m nos fundos ; 37,00m de ambos os lados, da frente aos fundos. Confronta à direita, tomando como referência quem da via observa, com o lote 2 , à esquerda com o lote 4 , e , nos fundos com o lote 17, encerrando 592,00m², estando cadastrado sob o B.C. 46.072.003.001.

Lote 13 de propriedade de C.O.A. Cia Obras Administração : 16,03 m de frente para a Rua Antônio da Silva Lobo ; 16,00m nos fundos ; à direita, tomando como referência quem da via observa, mede 42,00m e confronta com o lote 10, 11 e 12 , à esquerda mede 40,00m e confronta com o lote 14 , e , nos fundos com o lote 7, encerrando 656,00m², estando cadastrado sob o B.C. 46.072.013.001.

Lote 14 de propriedade de C.O.A. Cia Obras Administração : 16,03 m de frente para a Rua Antônio da Silva Lobo ; 16,00m nos fundos ; à direita, tomando como referência quem da via observa, mede 40,00m e confronta com o lote 13 , à esquerda mede 38,00m e confronta com o lote 15 , e , nos fundos com o lote 6, encerrando 624,00m², estando cadastrado sob o B.C. 46.072.014.001.

QUADRA 26



Prefeitura Municipal de Taubaté
Estado de São Paulo

000526

Lote 7 de propriedade de C.O.A. Cia Obras Administração : 10 ,00 m de frente para a Rua Anardino Pereira Lima ; 10,00m nos fundos ; 31,00m de ambos os lados, da frente aos fundos. Confronta à direita, tomando como referência quem da via observa, com o lote 6 , à esquerda com o lote 8 , e , nos fundos com o lote 20, encerrando 310,00m2, estando cadastrado sob o B.C. 46..070.007.001

Lote 22 de propriedade de C.O.A. Cia Obras Administração : 10 ,00 m de frente para a Rua Antônio da Silva Lobo ; 10,00m nos fundos ; 31,00m de ambos os lados, da frente aos fundos. Confronta à direita, tomando como referência quem da via observa, com o lote 21, à esquerda com o lote 23 , e , nos fundos com o lote 5, encerrando 310,00m2, estando cadastrado sob o B.C. 46.070.022.001

QUADRA 27

Lote 3 de propriedade de C.O.A. Cia Obras Administração: 13 ,00 m de frente para a Rua Anardino Pereira Lima ; 13,00m nos fundos ; 30,00m de ambos os lados, da frente aos fundos. Confronta à direita, tomando como referência quem da via observa, com o lote 2 , à esquerda com o lote 4 , e , nos fundos com o lote 16, encerrando 390,00m2, estando cadastrado sob o B.C. 46.069.003.001

QUADRA 30

Lote 2 de propriedade de C.O.A. Cia Obras Administração : 10 ,00 m de frente para a Rua Antônio da Silva Lobo ; 10,00m nos fundos ; 30,00m de ambos os lados, da frente aos fundos. Confronta à direita, tomando como referência quem da via observa, com os lotes 1, 28 e 27 , à esquerda com o lote 3 , e , nos fundos com o lote 24, encerrando 300,00m2, estando cadastrado sob o B.C. 46.081.001.001.

Lote 3 de propriedade de C.O.A. Cia Obras Administração : 10 ,00 m de frente para a Rua Antônio da Silva Lobo ; 10,00m nos fundos ; 30,00m de ambos os lados, da frente aos fundos. Confronta à direita, tomando como referência quem da via observa, com o lote 2 , à esquerda com o lote 4 , e , nos fundos com o lote 23, encerrando 300,00m2, estando cadastrado sob o B.C. 46.081.002.001

Lote 4 de propriedade de C.O.A. Cia Obras Administração : 10 ,00 m de frente para a Rua Antônio da Silva Lobo ; 10,00m nos fundos ; 30,00m de ambos os lados, da frente aos fundos. Confronta à direita, tomando como referência quem da via observa, com o lote 3 , à esquerda com o lote 5 , e , nos fundos com o lote 22, encerrando 300,00m2, estando cadastrado sob o B.C. 46.081.003.001



Prefeitura Municipal de Taubaté
Estado de São Paulo

000527

Lote 6 de propriedade de C.O.A. Cia Obras Administração: 10,00 m de frente para a Rua Antônio da Silva Lobo ; 10,00m nos fundos ; 30,00m de ambos os lados, da frente aos fundos. Confronta à direita, tomando como referência quem da via observa, com o lote 5 , à esquerda com o lote 7 , e , nos fundos com o lote 20, encerrando 300,00m², estando cadastrado sob o B.C. 46.081.005.001

Lote 8 de propriedade de C.O.A. Cia Obras Administração: 10,00 m de frente para a Rua Antônio da Silva Lobo ; 10,00m nos fundos ; 30,00m de ambos os lados, da frente aos fundos. Confronta à direita, tomando como referência quem da via observa, com o lote 7 , à esquerda com o lote 9 , e , nos fundos com o lote 18, encerrando 300,00m², estando cadastrado sob o B.C. 46.081.007.001.

Lote 10 de propriedade de C.O.A. Cia Obras Administração : 10,00 m de frente para a Rua Antônio da Silva Lobo ; 10,00m nos fundos ; 30,00m de ambos os lados, da frente aos fundos. Confronta à direita, tomando como referência quem da via observa, com o lote 9 , à esquerda com os lotes 11, 12 e 13 , nos fundos com o lote 16, encerrando 300,00m², estando cadastrado sob o B.C. 46.081.009.001.

Lote 20 de propriedade de C.O.A. Cia Obras Administração : 10,00 m de frente para a Rua Verginia Brandão Barbieri ; 10,00m nos fundos ; 30,00m de ambos os lados, da frente aos fundos. Confronta à direita, tomando como referência quem da via observa, com o lote 19 , à esquerda com o lote 21 , e , nos fundos com o lote 6, encerrando 300,00m², estando cadastrado sob o B.C. 46.081.019.001

Lote 23 de propriedade de C.O.A. Cia Obras Administração : 10,00 m de frente para a Rua Verginia Brandão Barbieri ; 10,00m nos fundos ; 30,00m de ambos os lados, da frente aos fundos. Confronta à direita, tomando como referência quem da via observa, com o lote 22 , à esquerda com o lote 24 , e , nos fundos com o lote 3, encerrando 300,00m², estando cadastrado sob o B.C. 46.081.022.001.

QUADRA 31

Lote 22 de propriedade de C.O.A. Cia Obras Administração : 8,50 m de frente para a Rua Verginia Brandão Barbieri, à esquerda tomando como referência quem da rua observa segue 14,13m em curva na confluência desta rua com a Rua Pedro Dias e mais 20,00m ao longo da citada rua ; à direita mede 30,00m da frente aos fundos, confrontando com o lote 21, tendo nos fundos a largura de 20,00m confrontando com os lotes 1 e 2; encerrando 562,00m², estando cadastrado sob o B.C. 46.082.022.001.

QUADRA 32



Prefeitura Municipal de Taubaté 000528
Estado de São Paulo

Lote 3 de propriedade de C.O.A. Cia Obras Administração : 12,00 m de frente para a Rua Antônio da Silva Lobo ; 12,00m nos fundos ; 31,00m de ambos os lados, da frente aos fundos. Confronta à direita, tomando como referência quem da via observa, com o lote 2 , à esquerda com o lote 4 , e , nos fundos com o lote 22, encerrando 372,00m², estando cadastrado sob o B.C. 46.083.003.001.

Lote 4 de propriedade de C.O.A. Cia Obras Administração: 12,00 m de frente para a Rua Antônio da Silva Lobo ; 12,00m nos fundos ; 31,00m de ambos os lados, da frente aos fundos. Confronta à direita, tomando como referência quem da via observa, com o lote 3 , à esquerda com o lote 5 , e , nos fundos com o lote 21, encerrando 372,00m², estando cadastrado sob o B.C. 46.083.004.001.

Lote 5 de propriedade de C.O.A. Cia Obras Administração : 12,00 m de frente para a Rua Antônio da Silva Lobo ; 12,00m nos fundos ; 31,00m de ambos os lados, da frente aos fundos. Confronta à direita, tomando como referência quem da via observa, com o lote 4 , à esquerda com o lote 6 , e , nos fundos com o lote 20, encerrando 372,00m², estando cadastrado sob o B.C. 46.083.005.001.

Lote 6 de propriedade de C.O.A. Cia Obras Administração : 12,00 m de frente para a Rua Antônio da Silva Lobo ; 12,00m nos fundos ; 31,00m de ambos os lados, da frente aos fundos. Confronta à direita, tomando como referência quem da via observa, com o lote 5 , à esquerda com o lote 7 , e , nos fundos com o lote 19, encerrando 372,00m², estando cadastrado sob o B.C. 46.083.006.001.

Lote 13 de propriedade de C.O.A. Cia Obras Administração : 6,00 m de frente para a Rua Monsenhor João Pavésio; à direita tomando como referência quem da avenida observa segue 14,13m em curva na confluência desta rua com a Rua Boanésio Rodrigues de Macedo e mais 22,00m ao longo da citada rua ; à esquerda mede 31,00m da frente aos fundos, confrontando com o lote 14, tendo nos fundos a largura de 15,00m confrontando com o lote 12; encerrando 447,62m², estando cadastrado sob o B.C. 46 083 013.001.

Lote 14 de propriedade de C.O.A. Cia Obras Administração: 12,00 m de frente para a Rua Monsenhor João Pavésio ; 12,00m nos fundos ; 31,00m de ambos os lados, da frente aos fundos. Confronta à direita, tomando como referência quem da via observa, com o lote 13 , à esquerda com o lote 15 , e , nos fundos com o lote 11, encerrando 372,00m², estando cadastrado sob o B.C. 46.083.014.001.



Prefeitura Municipal de Taubaté
Estado de São Paulo

000529

Lote 15 de propriedade de C.O.A. Cia Obras Administração : 12,00 m de frente para a Rua Monsenhor João Pavésio ; 12,00m nos fundos ; 31,00m de ambos os lados, da frente aos fundos. Confronta à direita, tomando como referência quem da via observa, com o lote 14 , à esquerda com o lote 16 , e , nos fundos com o lote 10, encerrando 372,00m², estando cadastrado sob o B.C. 46.083.015.001.

Lote 16 de propriedade de C.O.A. Cia Obras Administração: 12,00 m de frente para a Rua Monsenhor João Pavésio ; 12,00m nos fundos ; 31,00m de ambos os lados, da frente aos fundos. Confronta à direita, tomando como referência quem da via observa, com o lote 15 , à esquerda com o lote 17 , e , nos fundos com o lote 9, encerrando 372,00m², estando cadastrado sob o B.C. 46.083.016.001.

Lote 17 de propriedade de C.O.A. Cia Obras Administração : 12,00 m de frente para a Rua Monsenhor João Pavésio ; 12,00m nos fundos ; 31,00m de ambos os lados, da frente aos fundos. Confronta à direita, tomando como referência quem da via observa, com o lote 16 , à esquerda com o lote 18 , e , nos fundos com o lote 8, encerrando 372,00m², estando cadastrado sob o B.C. 46.083.017.001.

QUADRA 33

Lote 4 : 9,50 m de frente para a Rua Antônio da Silva Lobo; à esquerda tomando como referência quem da rua observa segue 14,13m em curva na confluência desta rua com a Rua Alzira Lopes de Almeida e mais 23,00m ao longo da citada rua ; à direita mede 32,00m da frente aos fundos, confrontando com o lote 3, tendo nos fundos a largura de 18,50m confrontando com o lote 5 ; encerrando 574,62m², estando cadastrado sob o B.C. 46.084.004.001.

Lote 5 : 19,00 m de frente para a Rua Alzira Lopes de Almeida ; 14,20m nos fundos ; à direita, tomando como referência quem da via observa mede 37,50m e confronta com o lote 3 e 4 , à esquerda mede 38,00m e confronta com o lote 6 , 7 e 8 , e , nos fundos com o lote 2, encerrando 610,50m², estando cadastrado sob o B.C. 46.084.005.001.

Lote 6 de propriedade de C.O.A. Cia Obras Administração: 9,70 m de frente para a Rua Monsenhor João Pavésio; à direita tomando como referência quem da avenida observa segue 14,13m em curva na confluência desta rua com a Rua Alzira Lopes de Almeida e mais 26,00m ao longo da citada rua ; à esquerda mede 35,00m da frente aos fundos, confrontando com o lote 7, tendo nos fundos a largura de 14,00m confrontando com o lote 5; encerrando 542,62m², estando cadastrado sob o B.C. 46.084.006.001.



Prefeitura Municipal de Taubaté
Estado de São Paulo

000530

Lote 7 de propriedade de C.O.A. Cia Obras Administração : 14 ,00 m de frente para a Rua Monsenhor João Pavésio ; 14,00m nos fundos ; 35,00m de ambos os lados, da frente aos fundos. Confronta à direita, tomando como referência quem da via observa, com o lote 6 , à esquerda com o lote 8 , e , nos fundos com o lote 5, encerrando 490,00m², estando cadastrado sob o B.C. 46.084.007.001.

Lote 8 de propriedade de C.O.A. Cia Obras Administração : 14 ,00 m de frente para a Rua Monsenhor João Pavésio ; 14,00m nos fundos ; 35,00m de ambos os lados, da frente aos fundos. Confronta à direita, tomando como referência quem da via observa, com o lote 7 , à esquerda com o lote 9 , e , nos fundos com o lote 2 e 5, encerrando 490,00m², estando cadastrado sob o B.C. 46.084.008.001.

Lote 9 de propriedade de C.O.A. Cia Obras Administração : 14 ,00 m de frente para a Rua Monsenhor João Pavésio ; 14,00m nos fundos ; 35,00m de ambos os lados, da frente aos fundos. Confronta à direita, tomando como referência quem da via observa, com o lote 8 , à esquerda com o lote 10 , e , nos fundos com o lote 1 e 2, encerrando 490,00m², estando cadastrado sob o B.C. 46.084.009.001.

Lote 10 de propriedade de C.O.A. Cia Obras Administração : 7,00 m de frente para a Rua Monsenhor João Pavésio; à esquerda tomando como referência quem da rua observa segue 14,13m em curva na confluência desta rua com a Rua Alzira Lopes de Almeida e mais 26,00m ao longo da citada rua ; à direita mede 35,00m da frente aos fundos, confrontando com o lote 9, tendo nos fundos a largura de 16,00m confrontando com o lote 1 ; encerrando 542,62m², estando cadastrado sob o B.C. 46.084.010.001.

QUADRA 34

Lote 2 : 15 ,00 m de frente para a Rua Antônio da Silva Lobo ; 15,00m nos fundos ; 30,00m de ambos os lados, da frente aos fundos. Confronta à direita, tomando como referência quem da via observa, com o lote 1 , à esquerda com o lote 3 , e , nos fundos com o lote 22, encerrando 450,00m², estando cadastrado sob o B.C. 46.085.002.001.

Lote 3 : 15 ,00 m de frente para a Rua Antônio da Silva Lobo ; 15,00m nos fundos ; 30,00m de ambos os lados, da frente aos fundos. Confronta à direita, tomando como referência quem da via observa, com o lote 2 , à esquerda com o lote 4 , e , nos fundos com o lote 14 e 6, encerrando 450,00m², estando cadastrado sob o B.C. 46.085.003.001.

Lote 4 de propriedade de C.O.A. Cia Obras Administração : 15 ,00 m de frente para a Rua Antônio da Silva Lobo ; 15,00m nos fundos ; 30,00m de ambos os lados, da frente



Prefeitura Municipal de Taubaté 000531
Estado de São Paulo

aos fundos. Confronta à direita, tomando como referência quem da via observa, com o lote 3, à esquerda com o lote 5, e, nos fundos com o lote 6, encerrando 450,00m², estando cadastrado sob o B.C. 46.085.004.001.

Lote 5 de propriedade de C.O.A. Cia Obras Administração : 6,50 m de frente para a Rua Antônio da Silva Lobo; à esquerda tomando como referência quem da rua observa segue 14,13m em curva na confluência desta rua com a Rua Januário Moreira de Toledo e mais 21,00m ao longo da citada rua; à direita mede 30,00m da frente aos fundos, confrontando com o lote 4, tendo nos fundos a largura de 15,50m confrontando com o lote 6; encerrando 447,62m², estando cadastrado sob o B.C. 46.085.005.001.

Lote 9 de propriedade de Joelma da Silva de Souza : 14,33 m de frente para a Rua Monsenhor João Pavésio; 14,00m nos fundos; à direita, tomando como referência quem da via observa mede 39,10m e confronta com o lote 8, à esquerda mede 36,71m e confronta com o lote 10, e, nos fundos com o lote 7, encerrando 530,67m², estando cadastrado sob o B.C. 46.085.009.001.


Lote 10 de propriedade de C.O.A. Cia Obras Administração : 14,33 m de frente para a Rua Monsenhor João Pavésio; 14,00m nos fundos; à direita, tomando como referência quem da via observa mede 36,71m e confronta com o lote 9, à esquerda mede 34,32m e confronta com o lote 11, e, nos fundos com os lotes 7 e 13, encerrando 497,21m², estando cadastrado sob o B.C. 46.085.010.001.

QUADRA 35

Lote 1 de propriedade de C.O.A. Cia Obras Administração : 7,00 m de frente para a Rua Antônio da Silva Lobo; à direita tomando como referência quem da avenida observa segue 14,13m em curva na confluência desta rua com a Rua Januário Moreira de Toledo mais 21,00m ao longo da citada rua; à esquerda mede 30,00m da frente aos fundos, confrontando com o lote 2, tendo nos fundos a largura de 16,00m confrontando com o lote 22; encerrando 462,62m², estando cadastrado sob o B.C. 46.086.001.001.

Lote 2 de propriedade de C.O.A. Cia Obras Administração : 14,00 m de frente para a Rua Antônio da Silva Lobo; 14,00m nos fundos; 30,00m de ambos os lados, da frente aos fundos. Confronta à direita, tomando como referência quem da via observa, com o lote 1, à esquerda com o lote 3, e, nos fundos com o lote 22, encerrando 420,00m², estando cadastrado sob o B.C. 46.086.002.001.

de propriedade de C.O.A. Cia Obras Administração: 13,00 m de frente para a Rua Antônio da Silva Lobo; 13,00m nos fundos; 30,00m de ambos os lados, da frente aos fundos. Confronta à direita, tomando como referência quem da via observa, com o lote



Prefeitura Municipal de Taubaté
Estado de São Paulo

000532

2 , à esquerda com o lote 4 , e , nos fundos com o lote 20, encerrando 390,00m², estando cadastrado sob o B.C. 46.086.003.001.

Lote 4 de propriedade de C.O.A. Cia Obras Administração: 13 ,00 m de frente para a Rua Antônio da Silva Lobo ; 13,00m nos fundos ; 30,00m de ambos os lados, da frente aos fundos. Confronta à direita, tomando como referência quem da via observa, com o lote 3 , à esquerda com o lote 5 , e , nos fundos com o lote 19, encerrando 390,00m², estando cadastrado sob o B.C. 46.086.004.001.

Lote 5 de propriedade de C.O.A. Cia Obras Administração : 13 ,00 m de frente para a Rua Antônio da Silva Lobo ; 13,00m nos fundos ; 30,00m de ambos os lados, da frente aos fundos. Confronta à direita, tomando como referência quem da via observa, com o lote 4 , à esquerda com o lote 6 , e , nos fundos com o lote 18, encerrando 390,00m², estando cadastrado sob o B.C. 46.086.005.001.

Lote 7 de propriedade de C.O.A. Cia Obras Administração: 13 ,00 m de frente para a Rua Antônio da Silva Lobo ; 13,00m nos fundos ; 30,00m de ambos os lados, da frente aos fundos. Confronta à direita, tomando como referência quem da via observa, com o lote 6 , à esquerda com o lote 8 , e , nos fundos com o lote 16, encerrando 390,00m², estando cadastrado sob o B.C. 46.086.007.001.

Lote 8 de propriedade de C.O.A. Cia Obras Administração : 13 ,00 m de frente para a Rua Antônio da Silva Lobo ; 13,00m nos fundos ; 30,00m de ambos os lados, da frente aos fundos. Confronta à direita, tomando como referência quem da via observa, com o lote 7 , à esquerda com o lote 9 , e , nos fundos com o lote 15, encerrando 390,00m², estando cadastrado sob o B.C. 46.086.008.001.

Lote 9 de propriedade de C.O.A. Cia Obras Administração : 13 ,00 m de frente para a Rua Antônio da Silva Lobo ; 13,00m nos fundos ; 30,00m de ambos os lados, da frente aos fundos. Confronta à direita, tomando como referência quem da via observa, com o lote 8 , à esquerda com o lote 10 e 11 , e , nos fundos com o lote 14, encerrando 390,00m², estando cadastrado sob o B.C. 46.086.009.001.

Lote 10 de propriedade de C.O.A. Cia Obras Administração : 7,00 m de frente para a Rua José Gabriel Monteiro; à direita tomando como referência quem da avenida observa segue 14,13m em curva na confluência desta rua com a Rua Antônio da Silva Lobo mais 21,00m ao longo da citada rua ; à esquerda mede 30,00m da frente aos fundos, confrontando com o lote 11, tendo nos fundos a largura de 16,00m confrontando com o lote 9; encerrando 462,62m², estando cadastrado sob o B.C. 46.086.010.001.



Prefeitura Municipal de Taubaté
Estado de São Paulo

00053

Lote 11 de propriedade de C.O.A. Cia Obras Administração : 14 ,00 m de frente para a Rua José Gabriel Monteiro ; 14,00m nos fundos ; 30,00m de ambos os lados, da frente aos fundos. Confronta à direita, tomando como referência quem da via observa, com o lote 10, à esquerda com o lote 12 , e , nos fundos com o lote 9, encerrando 420,00m², estando cadastrado sob o B.C. 46.086.011.001.

Lote 12 de propriedade de C.O.A. Cia Obras Administração: 14 ,00 m de frente para a Rua José Gabriel Monteiro ; 14,00m nos fundos ; 30,00m de ambos os lados, da frente aos fundos. Confronta à direita, tomando como referência quem da via observa, com o lote 11, à esquerda com o lote 13 , e , nos fundos com o lote 14, encerrando 420,00m², estando cadastrado sob o B.C. 46.086.012.001.

Lote 17 de propriedade de C.O.A. Cia Obras Administração : 13 ,00 m de frente para a Rua Professora Odila de Almeida Carvalho ; 13,00m nos fundos ; 30,00m de ambos os lados, da frente aos fundos. Confronta à direita, tomando como referência quem da via observa, com o lote 16, à esquerda com o lote 18 , e , nos fundos com o lote 6, encerrando 390,00m², estando cadastrado sob o B.C. 46.086.017.001.

Lote 19 de propriedade de C.O.A. Cia Obras Administração : 13 ,00 m de frente para a Rua Professora Odila de Almeida Carvalho ; 13,00m nos fundos ; 30,00m de ambos os lados, da frente aos fundos. Confronta à direita, tomando como referência quem da via observa, com o lote 18, à esquerda com o lote 20 , e , nos fundos com o lote 4, encerrando 390,00m², estando cadastrado sob o B.C. 46.086.019.001.

Lote 20 de propriedade de C.O.A. Cia Obras Administração: 13 ,00 m de frente para a Rua Professora Odila de Almeida Carvalho ; 13,00m nos fundos ; 30,00m de ambos os lados, da frente aos fundos. Confronta à direita, tomando como referência quem da via observa, com o lote 19, à esquerda com o lote 21 e 22 , e , nos fundos com o lote 3, encerrando 390,00m², estando cadastrado sob o B.C. 46.086.020.001.

QUADRA 37

Lote 1 de propriedade de C.O.A. Cia Obras Administração : 7,00 m de frente para a Rua Antonio da Silva Lobo; à direita tomando como referência quem da avenida observa segue 14,13m em curva na confluência desta rua com a Rua Asphaneu Pereira de Campos mais 21,00m ao longo da citada rua ; à esquerda mede 30,00m da frente aos fundos, confrontando com o lote 2, tendo nos fundos a largura de 16,00m confrontando com o lote 22; encerrando 462,62m², estando cadastrado sob o B.C. 46.088.001.001.



Prefeitura Municipal de Taubaté
Estado de São Paulo

000534

Lote 5 de propriedade de C.O.A. Cia Obras Administração : 13,00 m de frente para a Rua Antonio da Silva Lobo ; 13,00m nos fundos ; 30,00m de ambos os lados, da frente aos fundos. Confronta à direita, tomando como referência quem da via observa, com o lote 4, à esquerda com o lote 6 , e , nos fundos com o lote 18, encerrando 390,00m², estando cadastrado sob o B.C. 46.088.005.001.

Lote 6 de propriedade de C.O.A. Cia Obras Administração : 13,00 m de frente para a Rua Antonio da Silva Lobo ; 13,00m nos fundos ; 30,00m de ambos os lados, da frente aos fundos. Confronta à direita, tomando como referência quem da via observa, com o lote 5, à esquerda com o lote 7 , e , nos fundos com o lote 17, encerrando 390,00m², estando cadastrado sob o B.C. 46.088.006.001.

Lote 13 de propriedade de C.O.A. Cia Obras Administração : 7,00 m de frente para a Rua 27; à esquerda tomando como referência quem da rua observa segue 14,13m em curva na confluência desta rua com a Rua Professora Odila de Almeida Carvalho e mais 21,00m ao longo da citada rua ; à direita mede 30,00m da frente aos fundos, confrontando com o lote 12, tendo nos fundos a largura de 16,00m confrontando com o lote 14 ; encerrando 462,62m², estando cadastrado sob o B.C. 46.088.013.001.


QUADRA 38

Lote 2 de propriedade de C.O.A. Cia Obras Administração : 12,00 m de frente para a Rua Antonio da Silva Lobo ; 12,00m nos fundos ; 30,00m de ambos os lados, da frente aos fundos. Confronta à direita, tomando como referência quem da via observa, com o lote 1, 25 e 24, à esquerda com o lote 3 , e , nos fundos com o lote 21, encerrando 360,00m², estando cadastrado sob o B.C. 46.089.001.001.

Lote 3 de propriedade de C.O.A. Cia Obras Administração : 10,00 m de frente para a Rua Antonio da Silva Lobo ; 10,00m nos fundos ; 30,00m de ambos os lados, da frente aos fundos. Confronta à direita, tomando como referência quem da via observa, com o lote 2, à esquerda com o lote 4 , e , nos fundos com o lote 20, encerrando 300,00m², estando cadastrado sob o B.C. 46.089.002.001.

Lote 4 de propriedade de C.O.A. Cia Obras Administração : 10,00 m de frente para a Rua Antonio da Silva Lobo ; 10,00m nos fundos ; 30,00m de ambos os lados, da frente aos fundos. Confronta à direita, tomando como referência quem da via observa, com o lote 3, à esquerda com o lote 5 , e , nos fundos com o lote 19, encerrando 300,00m², estando cadastrado sob o B.C. 46.089.003.001.

WD



Prefeitura Municipal de Taubaté
Estado de São Paulo

000535

Lote 6 de propriedade de C.O.A. Cia Obras Administração : 10,00 m de frente para a Rua Antonio da Silva Lobo ; 10,00m nos fundos ; 30,00m de ambos os lados, da frente aos fundos. Confronta à direita, tomando como referência quem da via observa, com o lote 5, à esquerda com o lote 7, e, nos fundos com o lote 17, encerrando 300,00m², estando cadastrado sob o B.C. 46.089.005.001.

Lote 8 de propriedade de C.O.A. Cia Obras Administração : 10,00 m de frente para a Rua Antonio da Silva Lobo ; 10,00m nos fundos ; 30,00m de ambos os lados, da frente aos fundos. Confronta à direita, tomando como referência quem da via observa, com o lote 7, à esquerda com o lote 9, e, nos fundos com o lote 15, encerrando 300,00m², estando cadastrado sob o B.C. 46.089.007.001.


Lote 9 de propriedade de C.O.A. Cia Obras Administração : 10,00 m de frente para a Rua Antonio da Silva Lobo ; 10,00m nos fundos ; 30,00m de ambos os lados, da frente aos fundos. Confronta à direita, tomando como referência quem da via observa, com o lote 8, à esquerda com o lote 10 e 11, e, nos fundos com o lote 14, encerrando 300,00m², estando cadastrado sob o B.C. 46.089.008.001.

Lote 20 de propriedade de C.O.A. Cia Obras Administração : 10,00 m de frente para a Rua Professora Odila de Almeida Carvalho ; 10,00m nos fundos ; 30,00m de ambos os lados, da frente aos fundos. Confronta à direita, tomando como referência quem da via observa, com o lote 19, à esquerda com o lote 21, e, nos fundos com o lote 3, encerrando 300,00m², estando cadastrado sob o B.C. 46.089.019.001.

Lote 21 de propriedade de C.O.A. Cia Obras Administração : 12,00 m de frente para a Rua Professora Odila de Almeida Carvalho ; 12,00m nos fundos ; 30,00m de ambos os lados, da frente aos fundos. Confronta à direita, tomando como referência quem da via observa, com o lote 20, à esquerda com o lote 22, 23 e 24, nos fundos com o lote 2, encerrando 360,00m², estando cadastrado sob o B.C. 46.089.020.001.

Lote 22 de propriedade de C.O.A. Cia Obras Administração : 4,50 m de frente para a Rua 27; à direita tomando como referência quem da avenida observa segue 14,13m em curva na confluência desta rua com a Rua Professora Odila de Almeida Carvalho mais 21,00m ao longo da citada rua ; à esquerda mede 30,00m da frente aos fundos, confrontando com o lote 23, tendo nos fundos a largura de 13,50m confrontando com o lote 21; encerrando 387,62, estando cadastrado sob o B.C. 46.089.021.001.

Lote 23 de propriedade de C.O.A. Cia Obras Administração : 11,00 m de frente para a Rua 27 ; 11,00m nos fundos ; 30,00m de ambos os lados, da frente aos fundos. Confronta à direita, tomando como referência quem da via observa, com o lote 22, à



Prefeitura Municipal de Taubaté
Estado de São Paulo

00053

esquerda com o lote 24, nos fundos com o lote 21, encerrando 330,00m², estando cadastrado sob o B.C. 46.089.022.001.

Lote 24 de propriedade de C.O.A. Cia Obras Administração : 11,00 m de frente para a Rua 27 ; 11,00m nos fundos ; 30,00m de ambos os lados, da frente aos fundos. Confronta à direita, tomando como referência quem da via observa, com o lote 23, à esquerda com o lote 25, nos fundos com o lote 2 e 21, encerrando 330,00m², estando cadastrado sob o B.C. 46.089.023.001.

Lote 25 de propriedade de C.O.A. Cia Obras Administração : 11,00 m de frente para a Rua 27 ; 11,00m nos fundos ; 30,00m de ambos os lados, da frente aos fundos. Confronta à direita, tomando como referência quem da via observa, com o lote 24, à esquerda com o lote 1, nos fundos com o lote 2, encerrando 330,00m², estando cadastrado sob o B.C. 46.089.024.001.

QUADRA 40

Lote 1 de propriedade de C.O.A. Cia Obras Administração : 4,50 m de frente para a Rua Asphaneu Pereira de Campos, à esquerda tomando como referência quem da rua observa segue 14,13m em curva na confluência desta rua com a Rua Professora Odila de Almeida Carvalho e mais 21,00m ao longo da citada rua ; à direita mede 30,00m da frente aos fundos, confrontando com o lote 28, tendo nos fundos a largura de 13,50m confrontando com o lote 2 ; encerrando 387,62m², estando cadastrado sob o B.C. 46.105.028.001.

Lote 2 de propriedade de Herminio dos Santos: 10,00 m de frente para a Rua Professora Odila de Almeida Carvalho; 10,00m nos fundos ; 30,00m de ambos os lados, da frente aos fundos. Confronta à direita, tomando como referência quem da via observa, com os lotes 1, 28 e 27, à esquerda com o lote 3, nos fundos com o lote 24, encerrando 300,00m², estando cadastrado sob o B.C. 46.105.001.001.

Lote 3 de propriedade de Elza dos Santos: 10,00 m de frente para a Rua Professora Odila de Almeida Carvalho; 10,00m nos fundos ; 30,00m de ambos os lados, da frente aos fundos. Confronta à direita, tomando como referência quem da via observa, com o lote 2, à esquerda com o lote 4, nos fundos com o lote 23, encerrando 300,00m², estando cadastrado sob o B.C. 46.105.002.001.

Lote 5 de propriedade de Na She Chun: 10,00 m de frente para a Rua Professora Odila de Almeida Carvalho; 10,00m nos fundos ; 30,00m de ambos os lados, da frente aos fundos. Confronta à direita, tomando como referência quem da via observa, com o lote



Prefeitura Municipal de Taubaté 000537
Estado de São Paulo

4, à esquerda com o lote 6, nos fundos com o lote 21, encerrando 300,00m², estando cadastrado sob o B.C. 46.105.004.001.

Lote 6 de propriedade de Na She Chun: 10,00 m de frente para a Rua Professora Odila de Almeida Carvalho; 10,00m nos fundos; 30,00m de ambos os lados, da frente aos fundos. Confronta à direita, tomando como referência quem da via observa, com o lote 5, à esquerda com o lote 7, nos fundos com o lote 20, encerrando 300,00m², estando cadastrado sob o B.C. 46.105.005.001.

Lote 7 de propriedade de C.O.A. Cia Obras Administração: 10,00 m de frente para a Rua Professora Odila de Almeida Carvalho; 10,00m nos fundos; 30,00m de ambos os lados, da frente aos fundos. Confronta à direita, tomando como referência quem da via observa, com o lote 6, à esquerda com o lote 8, nos fundos com o lote 19, encerrando 300,00m², estando cadastrado sob o B.C. 46.105.006.001.

Lote 8 de propriedade de C.O.A. Cia Obras Administração: 10,00 m de frente para a Rua Professora Odila de Almeida Carvalho; 10,00m nos fundos; 30,00m de ambos os lados, da frente aos fundos. Confronta à direita, tomando como referência quem da via observa, com o lote 7, à esquerda com o lote 9, nos fundos com o lote 18, encerrando 300,00m², estando cadastrado sob o B.C. 46.105.007.001.

Lote 9 de propriedade de C.O.A. Cia Obras Administração: 10,00 m de frente para a Rua Professora Odila de Almeida Carvalho; 10,00m nos fundos; 30,00m de ambos os lados, da frente aos fundos. Confronta à direita, tomando como referência quem da via observa, com o lote 8, à esquerda com o lote 10, nos fundos com o lote 17, encerrando 300,00m², estando cadastrado sob o B.C. 46.105.008.001.

Lote 11 de propriedade de Severino Marques da Fonseca: 6,00 m de frente para a Rua 27; à direita tomando como referência quem da avenida observa segue 14,13m em curva na confluência desta rua com a Rua Professora Odila de Almeida Carvalho mais 21,50m ao longo da citada rua; à esquerda mede 30,00m da frente aos fundos, confrontando com o lote 12, tendo nos fundos a largura de 13,50m confrontando com o lote 10; encerrando 462,62m², estando cadastrado sob o B.C. 46.105.010.001.

Lote 12 de propriedade de Eleni Ramos Nogueira Pereira de Souza: 10,00 m de frente para a Rua 27; 10,00m nos fundos; 30,00m de ambos os lados, da frente aos fundos. Confronta à direita, tomando como referência quem da via observa, com o lote 11, à esquerda com o lote 13, nos fundos com o lote 10, encerrando 300,00m², estando cadastrado sob o B.C. 46.105.011.001.



Prefeitura Municipal de Taubaté 000538
Estado de São Paulo

Lote 15 de propriedade de Severino Ildelfonso da Silva: 6,00 m de frente para a Rua 27; à esquerda tomando como referência quem da avenida observa segue 14,13m em curva na confluência desta rua com a Rua Professora Carmem Marina Dotta mais 21,50m ao longo da citada rua ; à direita mede 30,00m da frente aos fundos, confrontando com o lote 14, tendo nos fundos a largura de 13,50m confrontando com o lote 16; encerrando 462,62m², estando cadastrado sob o B.C. 46.105.014.001.

Lote 16 de propriedade de C.O.A. Cia Obras Administração : 10,00 m de frente para a Rua Professora Carmem Marina Dotta; 10,00m nos fundos ; 30,00m de ambos os lados, da frente aos fundos. Confronta à direita, tomando como referência quem da via observa, com os lotes 13, 14 e 15, à esquerda com o lote 14 , nos fundos com o lote 10, encerrando 300,00m², estando cadastrado sob o B.C. 46.105.015.001.

Lote 17 de propriedade de Adolfo Machado da Silva: 10,00 m de frente para a Rua Professora Carmem Marina Dotta; 10,00m nos fundos ; 30,00m de ambos os lados, da frente aos fundos. Confronta à direita, tomando como referência quem da via observa, com o lote 16, à esquerda com o lote 18 , nos fundos com o lote 9 , encerrando 300,00m², estando cadastrado sob o B.C. 46.105.016.001.

Lote 20 de propriedade de C.O.A. Cia Obras Administração 10,00 m de frente para a Rua Professora Carmem Marina Dotta; 10,00m nos fundos ; 30,00m de ambos os lados, da frente aos fundos. Confronta à direita, tomando como referência quem da via observa, com o lote 19, à esquerda com o lote 21 , nos fundos com o lote 6 , encerrando 300,00m², estando cadastrado sob o B.C. 46.105.019.001.

Lote 21 de propriedade de Massaco Simoyama Napoli: 10,00m de frente para a Rua Professora Carmem Marina Dotta; 10,00m nos fundos ; 30,00m de ambos os lados, da frente aos fundos. Confronta à direita, tomando como referência quem da via observa, com o lote 20, à esquerda com o lote 22, fundos com o lote 5 , encerrando 300,00m², estando cadastrado sob o B.C. 46.105.020.001.

Lote 22 de propriedade de Vicente Miguel da Silva: 10,00 m de frente para a Rua Professora Carmem Marina Dotta; 10,00m nos fundos ; 30,00m de ambos os lados, da frente aos fundos. Confronta à direita, tomando como referência quem da via observa, com o lote 21, à esquerda com o lote 23 , nos fundos com o lote 4 , encerrando 300,00m², estando cadastrado sob o B.C. 46.105.021.001.

Parte do Lote 24 de propriedade de C.O.A. Cia Obras Administração : 5,00 m de frente para a Rua Professora Carmem Marina Dotta; 5,00m nos fundos ; 30,00m de ambos os lados, da frente aos fundos. Confronta à direita, tomando como referência quem da via



observa, com o lote 24, à esquerda com os lotes 25, 26 e 27, nos fundos com o lote 2, encerrando 300,00m², estando cadastrado sob o B.C. 46.105.023.001.

Lote 25 de propriedade de Geraldo Nicolliello: 6,00 m de frente para a Rua Asphaneu Pereira de Campos; à direita tomando como referência quem da rua observa segue 14,13m em curva na confluência desta rua com a Rua Professora Carmem Marina Dotta mais 21,50m ao longo da citada rua; à esquerda mede 30,00m da frente aos fundos, confrontando com o lote 26, tendo nos fundos a largura de 13,50m confrontando com o lote 24; encerrando 462,62m², estando cadastrado sob o B.C. 46.105.024.001.

Lote 26 de propriedade de Robson de Jesus: 10,00 m de frente para a Rua Asphaneu Pereira de Campos; 10,00m nos fundos; 30,00m de ambos os lados, da frente aos fundos. Confronta à direita, tomando como referência quem da via observa, com o lote 25, à esquerda com o lote 27, nos fundos com o lote 24, encerrando 300,00m², estando cadastrado sob o B.C. 46.105.025.001.

Lote 27 de propriedade de Gilmar de Jesus Alves: 10,00 m de frente para a Rua Asphaneu Pereira de Campos; 10,00m nos fundos; 30,00m de ambos os lados, da frente aos fundos. Confronta à direita, tomando como referência quem da via observa, com o lote 26, à esquerda com o lote 28, nos fundos com o lote 24, encerrando 300,00m², estando cadastrado sob o B.C. 46.105.026.001.

Lote 28 de propriedade de José Araujo da Silva: 10,00 m de frente para a Rua Asphaneu Pereira de Campos; 10,00m nos fundos; 30,00m de ambos os lados, da frente aos fundos. Confronta à direita, tomando como referência quem da via observa, com o lote 27, à esquerda com o lote 1, nos fundos com o lote 2, encerrando 300,00m², estando cadastrado sob o B.C. 46.105.027.001.

QUADRA 41

Lote 2 de propriedade de José Salvador Duarte: 10,00, m de frente para a Rua Professora Odila de Almeida Carvalho; 10,00m nos fundos; 30,00m de ambos os lados, da frente aos fundos. Confronta à direita, tomando como referência quem da via observa, com os lotes 1, 28 e 27, à esquerda com o lote 3, fundos com o lote 24, encerrando 300,00m², estando cadastrado sob o B.C. 46.104.001.001.

Lote 3 de propriedade de José Salvador Duarte: 10,00 m de frente para a Rua Professora Odila de Almeida Carvalho; 10,00m nos fundos; 30,00m de ambos os lados,



Prefeitura Municipal de Taubaté
Estado de São Paulo

000540

da frente aos fundos. Confronta à direita, tomando como referência quem da via observa, com o lote 2, à esquerda com o lote 4, nos fundos com o lote 23, encerrando 300,00m², estando cadastrado sob o B.C. 46.104.002.001.

Lote 4 de propriedade de José Salvador Duarte: 10,00 m de frente para a Rua Professora Odila de Almeida Carvalho; 10,00m nos fundos; 30,00m de ambos os lados, da frente aos fundos. Confronta à direita, tomando como referência quem da via observa, com o lote 3, à esquerda com o lote 5, nos fundos com o lote 22, encerrando 300,00m², estando cadastrado sob o B.C. 46.104.003.001.

Lote 5 de propriedade de Suelo Hocoya: 10,00 m de frente para a Rua Professora Odila de Almeida Carvalho; 10,00m nos fundos; 30,00m de ambos os lados, da frente aos fundos. Confronta à direita, tomando como referência quem da via observa, com o lote 4, à esquerda com o lote 6, nos fundos com o lote 21, encerrando 300,00m², estando cadastrado sob o B.C. 46.104.005.001.


Lote 6 de propriedade de Moises Doari: 10,00 m de frente para a Rua Professora Odila de Almeida Carvalho; 10,00m nos fundos; 30,00m de ambos os lados, da frente aos fundos. Confronta à direita, tomando como referência quem da via observa, com o lote 5 à esquerda com o lote 7, nos fundos com o lote 20, encerrando 300,00m², estando cadastrado sob o B.C. 46.104.005.001.

Lote 9 de propriedade de C.O.A. Cia Obras Administração: 10,00 m de frente para a Rua Professora Odila de Almeida Carvalho; 10,00m nos fundos; 30,00m de ambos os lados, da frente aos fundos. Confronta à direita, tomando como referência quem da via observa, com o lote 8, à esquerda com o lote 10, fundos com o lote 17, encerrando 300,00m², estando cadastrado sob o B.C. 46.104.008.001.

Lote 10 de propriedade de C.O.A. Cia Obras Administração: 10,00 m de frente para a Rua Professora Odila de Almeida Carvalho; 10,00m nos fundos; 30,00m de ambos os lados, da frente aos fundos. Confronta à direita, tomando como referência quem da via observa, com o lote 9, à esquerda com o lote 11, 12 e 13, nos fundos com o lote 16, encerrando 300,00m², estando cadastrado sob o B.C. 46.104.009.001.

Lote 11 de propriedade de C.O.A. Cia Obras Administração: 4,50 m de frente para a Rua Asphaneu Pereira de Campos; à direita tomando como referência quem da avenida observa segue 14,13m em curva na confluência desta rua com a Rua Professora Odila de Almeida Carvalho mais 21,00m ao longo da citada rua; à esquerda mede 30,00m da frente aos fundos, confrontando com o lote 12, tendo nos fundos a largura de 13,50m

4



Prefeitura Municipal de Taubaté
Estado de São Paulo

000541

confrontando com o lote 10; encerrando 387,62, estando cadastrado sob o B.C. 46.104.010.001.

Lote 12 de propriedade de C.O.A. Cia Obras Administração : 11,00 m de frente para a Rua Asphaneu Pereira de Campos; 11,00m nos fundos ; 30,00m de ambos os lados, da frente aos fundos. Confronta à direita, tomando como referência quem da via observa, com o lote 11, à esquerda com o lote 13, nos fundos com o lote 10 , encerrando 330,00m², estando cadastrado sob o B.C. 46.104.011.001.


Lote 13 de propriedade de C.O.A. Cia Obras Administração : 11,00 m de frente para a Rua Asphaneu Pereira de Campos; 11,00m nos fundos ; 30,00m de ambos os lados, da frente aos fundos. Confronta à direita, tomando como referência quem da via observa, com o lote 12, à esquerda com o lote 14, nos fundos com o lote 10 e 16 , encerrando 330,00m², estando cadastrado sob o B.C. 46.104.012.001.

Lote 14 de propriedade de C.O.A. Cia Obras Administração : 11,00 m de frente para a Rua Asphaneu Pereira de Campos; 11,00m nos fundos ; 30,00m de ambos os lados, da frente aos fundos. Confronta à direita, tomando como referência quem da via observa, com o lote 13, à esquerda com o lote 15, nos fundos com o lote 16 , encerrando 330,00m², estando cadastrado sob o B.C. 46.104.013.001.

Lote 15 de propriedade de Kenji Nakazato : 4,50 m de frente para a Rua Asphaneu Pereira de Campos; à esquerda tomando como referência quem da rua observa segue 14,13m em curva na confluência desta rua com a Rua Professora Carmen Marina Dotta mais 21,00m ao longo da citada rua ; à esquerda mede 30,00m da frente aos fundos, confrontando com o lote 14, tendo nos fundos a largura de 13,50m confrontando com o lote 16; encerrando 387,62, estando cadastrado sob o B.C. 46.104.014.001.

Lote 16 de propriedade de C.O.A. Cia Obras Administração : 10,00 m de frente para a Rua Professora Carmem Marina Dotta; 10,00m nos fundos ; 30,00m de ambos os lados, da frente aos fundos. Confronta à direita, tomando como referência quem da via observa, com o lote 15, 14 e 13, à esquerda com o lote 17, nos fundos com o lote 10 , encerrando 300,00m², estando cadastrado sob o B.C. 46.104.015.001.

Lote 17 de propriedade de C.O.A. Cia Obras Administração : 10,00 m de frente para a Rua Professora Carmem Marina Dotta; 10,00m nos fundos ; 30,00m de ambos os lados, da frente aos fundos. Confronta à direita, tomando como referência quem da via observa, com o 16, à esquerda com o lote 18, nos fundos com o lote 9 , encerrando 300,00m², estando cadastrado sob o B.C. 46.104.016.001.



Prefeitura Municipal de Taubaté
Estado de São Paulo

000542

Lote 18 de propriedade de Celso Sampaio: 10,00 m de frente para a Rua Professora Carmem Marina Dotta; 10,00m nos fundos ; 30,00m de ambos os lados, da frente aos fundos. Confronta à direita, tomando como referência quem da via observa, com o 17, à esquerda com o lote 19, nos fundos com o lote 8 , encerrando 300,00m², estando cadastrado sob o B.C. 46.104.017.001.

Lote 22 de propriedade de Messias Vieira Pereira: 10,00 m de frente para a Rua Professora Carmem Marina Dotta; 10,00m nos fundos ; 30,00m de ambos os lados, da frente aos fundos. Confronta à direita, tomando como referência quem da via observa, com o lote 21, à esquerda com o lote 23, nos fundos com o lote 4 , encerrando 300,00m², estando cadastrado sob o B.C. 46.104.021.001.


QUADRA 42

Lote 1 de propriedade de C.O.A. Cia Obras Administração : 13,00 m de frente para a Rua Januário Moreira de Toledo, 17,75 nos fundos; 30,00m de ambos os lados da frente aos fundos, à direita tomando como referência quem da rua observa confronta com o lote 14 ; à esquerda com a Rua Professora Odila de Almeida Carvalho, com a qual faz esquina, e nos fundos com o lote 2 ; encerrando 457,50m², estando cadastrado sob o B.C. 46.103.014.001.

Lote 2 de propriedade de C.O.A. Cia Obras Administração : 13,00 m de frente para a Rua Professora Odila de Almeida Carvalho; 13,16m nos fundos ; à direita tomando como referência quem da via observa mede 35,50m e confronta com o lote 1 e 14, à esquerda mede 37,83m e confronta com o lote 3, nos fundos com a Rua Monsenhor João Pavésio , encerrando 476,00m², estando cadastrado sob o B.C. 46.103.001.001.

Lote 3 de propriedade de C.O.A. Cia Obras Administração : 13,00 m de frente para a Rua Professora Odila de Almeida Carvalho; 13,16m nos fundos ; à direita tomando como referência quem da via observa mede 37,83m e confronta com o lote 2, à esquerda mede 40,17m e confronta com o lote 2, nos fundos com a Rua Monsenhor João Pavésio , encerrando 507,00m², estando cadastrado sob o B.C. 46.103.002.001.

Lote 4 de propriedade de C.O.A. Cia Obras Administração : 13,00 m de frente para a Rua Professora Odila de Almeida Carvalho; 13,16m nos fundos ; à direita, tomando como referência quem da via observa mede 40,17m e confronta com o lote 3, à



Prefeitura Municipal de Taubaté
Estado de São Paulo

000543

esquerda mede 42,51m e confronta com o lote 4, nos fundos com a Rua Monsenhor João Pavésio, encerrando 537,42m², estando cadastrado sob o B.C. 46.103.003.001.


Lote 5 de propriedade de C.O.A. Cia Obras Administração : 13,00 m de frente para a Rua Professora Odila de Almeida Carvalho; 13,16m nos fundos ; à direita, tomando como referência quem da via observa mede 42,51m e confronta com o lote 4, à esquerda mede 44,85m e confronta com o lote 6 e 13, nos fundos com a Rua Monsenhor João Pavésio, encerrando 567,84m², estando cadastrado sob o B.C. 46.103.004.001.

Lote 8 de propriedade de C.O.A. Cia Obras Administração : 15,00 m de frente para a Rua Professora Odila de Almeida Carvalho; 15,40m nos fundos ; à direita, tomando como referência quem da via observa mede 25,30m e confronta com o lote 7, à esquerda mede 26,65m e confronta com o lote 9, nos fundos com o lote 11, encerrando 389,62m², estando cadastrado sob o B.C. 46.103.007.001.

Lote 9 de propriedade de C.O.A. Cia Obras Administração : 11,70 m de frente para a Rua Odila de Almeida Carvalho, à esquerda tomando como referência quem da rua observa segue 14,13m em curva na confluência desta rua com a Rua José Gabriel Monteiro e mais 19,50m ao longo da citada rua ; à direita mede 26,65m da frente aos fundos, confrontando com o lote 8, tendo nos fundos a largura de 20,58m confrontando com o lote 10 ; encerrando 482,62m², estando cadastrado sob o B.C. 46.103.008.001.

Lote 11 de propriedade de C.O.A. Cia Obras Administração : 15,41 m de frente para a Rua Monsenhor João Pavésio; 15,40m nos fundos ; à direita, tomando como referência quem da via observa mede 26,65m e confronta com o lote 10, à esquerda mede 25,30m e confronta com o lote 12, nos fundos com o lote 8, encerrando 400,00m², estando cadastrado sob o B.C. 46.103.010.001.

Lote 13 de propriedade de C.O.A. Cia Obras Administração : 16,45 m de frente para a Rua Monsenhor João Pavésio; 16,44m nos fundos ; à direita, tomando como referência quem da via observa mede 23,86m e confronta com o lote 12, à esquerda mede 22,42m e confronta com o lote 5, nos fundos com o lote 6, encerrando 380,00m², estando cadastrado sob o B.C. 46.103.012.001.



Prefeitura Municipal de Taubaté
Estado de São Paulo

00054

Lote 14 de propriedade de C.O.A. Cia Obras Administração : 6,00 m de frente para a Rua Januário Moreira de Toledo; à direita tomando como referência quem da avenida observa segue 14,13m em curva na confluência desta rua com a Rua Monsenhor João Pavésio mais 21,50m ao longo da citada rua ; à esquerda mede 30,60m da frente aos fundos, confrontando com o lote 1, tendo nos fundos a largura de 17,50m confrontando com o lote 2; encerrando 462,62m², estando cadastrado sob o B.C. 46.103.013.001.

Revisão p/ decreto 10895/06

QUADRA 43


Lote 1 de propriedade de C.O.A. Cia Obras Administração : 17,28 m de frente para a Rua Benedito Angelo Tuan; 7,39 nos fundos ; à direita, tomando como referência quem da via observa mede 29,00m e confronta com o lote 2, à esquerda mede 35,00m e confronta com a Rua Profª Carmen Marina Dotta, nos fundos com a propriedade da Prefeitura Municipal de Taubaté , encerrando 380,00m², estando cadastrado sob o B.C. 46.107.001.001.

Lote 2 de propriedade de C.O.A. Cia Obras Administração : 13,86m de frente para a Rua Benedito Angelo Tuan; 7,39 nos fundos ; à direita, tomando como referência quem da via observa mede 35,00m e confronta com o lote 3, à esquerda mede 35,00m e confronta com a o lote 1, nos fundos com a propriedade da Prefeitura Municipal de Taubaté , encerrando 371,87m², estando cadastrado sob o B.C. 46.107.002.001.

Lote 3 de propriedade de C.O.A. Cia Obras Administração : 13,86m de frente para a Rua Benedito Angelo Tuan; 7,39 nos fundos ; à direita, tomando como referência quem da via observa mede 35,00m e confronta com o lote 4, à esquerda mede 35,00m e confronta com a o lote 2, nos fundos com a propriedade da Prefeitura Municipal de Taubaté , encerrando 371,87m², estando cadastrado sob o B.C. 46.107.003.001.

Lote 4 de propriedade de C.O.A. Cia Obras Administração : 13,86m de frente para a Rua Benedito Angelo Tuan; 7,39 nos fundos ; à direita, tomando como referência quem da via observa mede 35,00m e confronta com o lote 5, à esquerda mede 35,00m e confronta com a o lote 3, nos fundos com a propriedade da Prefeitura Municipal de Taubaté , encerrando 371,87m², estando cadastrado sob o B.C. 46.107.004.001.

Lote 5 de propriedade de C.O.A. Cia Obras Administração : 13,86m de frente para a Rua Benedito Angelo Tuan; 7,39 nos fundos ; à direita, tomando como referência quem da via observa mede 35,00m e confronta com o lote 6, à esquerda mede 35,00m e confronta com a o lote 4, nos fundos com a propriedade da Prefeitura Municipal de Taubaté , encerrando 371,87m², estando cadastrado sob o B.C. 46.107.005.001.



Prefeitura Municipal de Taubaté
Estado de São Paulo

Lote 6 de propriedade de C.O.A. Cia Obras Administração : 13,86m de frente para a Rua Benedito Angelo Tuan; 7,39 nos fundos ; à direita, tomando como referência quem da via observa mede 35,00m e confronta com o lote 7, à esquerda mede 35,00m e confronta com a o lote 5, nos fundos com a propriedade da Prefeitura Municipal de Taubaté , encerrando 371,87m2, estando cadastrado sob o B.C. 46.107.006.001.

Lote 7 de propriedade de C.O.A. Cia Obras Administração : 13,86m de frente para a Rua Benedito Angelo Tuan; 7,39 nos fundos ; à direita, tomando como referência quem da via observa mede 35,00m e confronta com o lote 8, à esquerda mede 35,00m e confronta com a o lote 6, nos fundos com a propriedade da Prefeitura Municipal de Taubaté , encerrando 371,87m2, estando cadastrado sob o B.C. 46.107.007.001.

Lote 8 de propriedade de C.O.A. Cia Obras Administração : 13,86m de frente para a Rua Benedito Angelo Tuan; 7,39 nos fundos ; à direita, tomando como referência quem da via observa mede 35,00m e confronta com o lote 9, à esquerda mede 35,00m e confronta com a o lote 7, nos fundos com a propriedade da Prefeitura Municipal de Taubaté , encerrando 371,87m2, estando cadastrado sob o B.C. 46.107.008.001.

Lote 9 de propriedade de C.O.A. Cia Obras Administração : 13,86m de frente para a Rua Benedito Angelo Tuan; 7,39 nos fundos ; à direita, tomando como referência quem da via observa mede 35,00m e confronta com o lote 10, à esquerda mede 35,00m e confronta com a o lote 8, nos fundos com a propriedade da Prefeitura Municipal de Taubaté , encerrando 371,87m2, estando cadastrado sob o B.C. 46.107.009.001.

Lote 10 de propriedade de C.O.A. Cia Obras Administração : 13,86m de frente para a Rua Benedito Angelo Tuan; 7,39 nos fundos ; à direita, tomando como referência quem da via observa mede 35,00m e confronta com o lote 11, à esquerda mede 35,00m e confronta com a o lote 9, nos fundos com a propriedade da Prefeitura Municipal de Taubaté , encerrando 371,87m2, estando cadastrado sob o B.C. 46.107.010.001.

Lote 11 de propriedade de C.O.A. Cia Obras Administração : 13,86m de frente para a Rua Benedito Angelo Tuan; 7,39 nos fundos ; à direita, tomando como referência quem da via observa mede 35,00m e confronta com o lote 12, à esquerda mede 35,00m e confronta com a o lote 10, nos fundos com a propriedade da Prefeitura Municipal de Taubaté , encerrando 380,00m2, estando cadastrado sob o B.C. 46.107.012.001.

Lote 12 de propriedade de C.O.A. Cia Obras Administração : 13,86m de frente para a Rua Benedito Angelo Tuan; 7,39 nos fundos ; à direita, tomando como referência quem da via observa mede 35,00m e confronta com o lote 13, à esquerda mede 35,00m e



Prefeitura Municipal de Taubaté
Estado de São Paulo

000546

confronta com a o lote 11, nos fundos com a propriedade da Prefeitura Municipal de Taubaté, encerrando 380,00m², estando cadastrado sob o B.C. 46.107.012.001.

Lote 13 de propriedade de C.O.A. Cia Obras Administração : 13,86m de frente para a Rua Benedito Angelo Tuan; 7,39 nos fundos ; à direita, tomando como referência quem da via observa mede 35,00m e confronta com o lote 14, à esquerda mede 35,00m e confronta com a o lote 12, nos fundos com a propriedade da Prefeitura Municipal de Taubaté, encerrando 380,00m², estando cadastrado sob o B.C. 46.107.013.001.

Lote 14 de propriedade de C.O.A. Cia Obras Administração : 13,86m de frente para a Rua Benedito Angelo Tuan; 7,39 nos fundos ; à direita, tomando como referência quem da via observa mede 35,00m e confronta com o lote 15, à esquerda mede 35,00m e confronta com a o lote 13, nos fundos com a propriedade da Prefeitura Municipal de Taubaté, encerrando 380,00m², estando cadastrado sob o B.C. 46.107.015.001.

Lote 15 de propriedade de C.O.A. Cia Obras Administração : 13,86m de frente para a Rua Benedito Angelo Tuan; 7,39 nos fundos ; à direita, tomando como referência quem da via observa mede 35,00m e confronta com o lote 16, à esquerda mede 35,00m e confronta com a o lote 14, nos fundos com a propriedade da Prefeitura Municipal de Taubaté, encerrando 380,00m², estando cadastrado sob o B.C. 46.107.016.001.

Lote 16 de propriedade de C.O.A. Cia Obras Administração : 13,86m de frente para a Rua Benedito Angelo Tuan; 7,39 nos fundos ; à direita, tomando como referência quem da via observa mede 35,00m e confronta com o lote 17, à esquerda mede 35,00m e confronta com a o lote 15, nos fundos com a propriedade da Prefeitura Municipal de Taubaté, encerrando 380,00m², estando cadastrado sob o B.C. 46.107.017.001.

Lote 17 de propriedade de C.O.A. Cia Obras Administração : 13,86m de frente para a Rua Benedito Angelo Tuan; 7,39 nos fundos ; à direita, tomando como referência quem da via observa mede 35,00m e confronta com Rua Profª Carmen Marina Dotta, à esquerda mede 35,00m e confronta com a o lote 16, nos fundos com a propriedade da Prefeitura Municipal de Taubaté, encerrando 380,00m², estando cadastrado sob o B.C. 46.107.017.001.

QUADRA 45

Lote 12 de propriedade de C.O.A. Cia Obras Administração : 17,00 m de frente para a Rua Monsenhor João Pavésio; 15,00m nos fundos ; à direita, tomando como referência quem da via observa mede 30,45m e confronta com o lote 11, à esquerda mede



Prefeitura Municipal de Taubaté
Estado de São Paulo

37,50m e confronta com o lote 13, nos fundos com o lote 14, encerrando 509,62m², estando cadastrado sob o B.C. 46.098.007.001.

Art. 2º As áreas de que trata o artigo anterior estão caracterizadas na planta AD-1467 anexa que, rubricada pelo Prefeito, fica fazendo parte integrante do presente decreto.

Art. 3º As despesas decorrentes da execução do presente decreto onerarão a verba orçamentária própria.


Art. 4º Este decreto entra em vigor na data de sua publicação, revogadas as disposições em contrário.

Prefeitura Municipal de Taubaté, aos 09 de outubro de 2001, 356º da elevação de Taubaté à categoria de Vila e 361º da fundação do Núcleo Urbano de Taubaté, por Jacques Félix.


JOSÉ BERNARDO ORTIZ
PREFEITO MUNICIPAL


SILVIA CARMEN LERCAN RAMIRO
DIRETOR DO DEPARTAMENTO DE PLANEJAMENTO
E DESENVOLVIMENTO DO MUNICÍPIO

Publicado na Área Técnico Legislativa, aos 09 de outubro de 2001.


MARIA ADALGISA MARCONDES CORRÊA
RESP. PELA GERÊNCIA DA ÁREA TÉCNICO LEGISLATIVA