






PREFEITURA MUNICIPAL DE TAUBATÉ
SECRETARIA DE EDUCAÇÃO
EPP – Equipe de Práticas Pedagógicas



História & 7º ano Ética e Projeto de vida.

Continuação





Olá estudante

Nesse tempo de *isolamento social* é muito importante se manter ativo, ligado e saudável. Tomar um sol, fazer uns exercícios, se alimentar bem são atitudes importantes. É saudável, também, manter a mente ativa estudando um pouco. Isso é importante pois esse período vai passar e as aulas vão voltar, então, podemos manter o ritmo dos estudos e isso pode ser bem divertido.

Como vamos estudar?

Nós:

- Vamos dar dicas de materiais para estudar.
- Apontar links interessantes.
- Organizar os temas.
- Sugerir atividades.

Você estudante:

- Deve reservar um tempinho no seu dia.
- Separar um caderno para seus registros e anotações.
- Ativar sua curiosidade.

O que vamos fazer?

01

Vídeo




03

Atividade

02

Leitura



04

Curiosidades



O que Vamos estudar?

Nesse momento vamos recapitular aquilo que já foi visto no primeiro bimestre:

- ★ Identificar conexões e interações entre as sociedades do Novo Mundo, da Europa, da África e da Ásia no contexto das navegações...

Vídeos

Para iniciar nosso estudo assista ao vídeo abaixo e anote em seu caderno o que você achar mais interessante...



Leitura

Leia o texto com atenção

Atenção: Anote no seu caderno:

1. As palavras mais importantes,
2. depois, as ideias mais importantes

O que levou os portugueses a navegar em mar aberto?

No século XIV, os portugueses já participavam do comércio de especiarias orientais. É que, ao distribuir essas especiarias pela Europa, os mercadores italianos fundaram entrepostos comerciais em cidades portuguesas como Porto e Lisboa; lá eles vendiam especiarias aos portugueses que, por sua vez, as revendiam em Londres (Inglaterra) e no norte da Europa.

Para ampliar sua participação no rico comércio mundial de especiarias, os portugueses precisavam evitar o mar Mediterrâneo (que era quase todo controlado pelos italianos) e **buscar as especiarias na fonte, isto é, no Oriente**; controlando as fontes de especiarias, conseguiriam obtê-las a preços mais baixos e podiam revendê-las na Europa com grande lucro.

Além da motivação econômica, houve também a religiosa: ou seja, o desejo dos portugueses de expandir a fé cristã e combater o que chamavam de **infiéis**. Por motivos religiosos e comerciais, o rei português D. João I organizou, em 1415, uma grande expedição que tomou dos muçulmanos a cidade de Ceuta, no norte da África. Esse fato é tido como o marco inicial da expansão marítima portuguesa.

Leitura

Leia o texto com atenção

Portugal, o primeiro nas Grandes Navegações

Portugal foi o **pioneiro** nas Grandes Navegações por vários motivos; apresentaremos a seguir alguns deles:

- a) **A centralização do poder:** Portugal foi o primeiro país europeu a possuir uma monarquia centralizada: um rei com controle sobre todo o território do reino.
- b) **A Revolução de Avis:** em 1383, aproveitando-se da morte do rei de Portugal, o rei de Castela tentou ocupar o trono português, mas o povo de Portugal, liderado pela burguesia, resistiu e venceu os castelhanos na Revolução de Avis (1383-1385). O líder dessa revolução, D. João, mestre de Avis, sagrou-se rei com o título de D. João I. retribuindo a ajuda recebida, os reis da dinastia de Avis apoiaram o comércio e a navegação, principais negócios da burguesia portuguesa na época.
- c) **A experiência na navegação em mar aberto:** os portugueses adquiriram essa experiência praticando a pesca em alto-mar (sardinha, bacalhau, atum e baleia). No Reino de Portugal, a pesca era o principal meio de conseguir alimento, pois a produção agrícola era insuficiente para alimentar a população.
- d) **O desenvolvimento de técnicas e conhecimentos necessários à navegação:** os portugueses aperfeiçoaram mapas e **portulanos**, adaptaram a **bússola** às suas embarcações e inventaram a caravela.

Pioneiro: primeiro, líder.

Portulano: espécie de roteiro que incluía descrição detalhada das costas marítimas, distância entre um lugar e outro e desenhos dos melhores portos para se atracar.

Bússola: agulha magnética permanentemente apontada para o norte que permitia aos navegantes manobrar o navio na direção desejada. A bússola foi inventada pelos chineses e levada para a Europa pelos árabes.

Atividade

Responda as questões:

01 - Você consegue definir em um parágrafo o que foram “as grandes navegações”? Então escreva!

02 - Vamos ampliar um pouco; Faça um desenho sobre o assunto que estudamos.

Curiosidade

Embarcações

4 Fragatas



Golfinho



Minerva




Urânia



Thetis

4 Brigues



Lebre



Vingança



Boa Ventura



Condessa de Resende

1 Corveta



Anador

2 Escunas



Furão

Curiosa
(retorna no dia 7 de dezembro e depois é capturada pelos franceses)



Curiosidade

Embarcações



A CARAVELA

- 1 cevadeira
- 2 escota
- 3 escovém
- 4 gávea grande
- 5 gávea de proa
- 6 traquete
- 7 vela grande

Click
p/ ver

Curiosidade

Tecnologias Náuticas



▲ Esfera armilar



▲ Ballestilla



▲ Cuadrante



▲ Brujula



▲ Astrolabio



▲ Nocturlabio



▲ Reloj de arena

Click
p/ ver

Organizando e cuidando

Prevenção contra o covid19

COMO SE PREVENIR

► Confira algumas das principais medidas para combater a transmissão do coronavírus



1 Lavar as mãos até a metade do pulso, esfregando também as partes internas das unhas



2 Usar álcool 70 para limpar as mãos antes de encostar em áreas como olhos, nariz e também boca



3 Tossir ou espirrar levando o rosto à parte interna do cotovelo



4 Evitar multidões



5 Usar máscara se for para ambientes muito cheios ou fechados



6 Higienizar com álcool 70 objetos tocados frequentemente

Até a volta...



Age hath these
passed by English
was by that valiant
Sir Francis Drake
the Pelican and second
gentleman master
and his in the desire 1586

This South part
of the world contains
almost the third part of the
Globe is yet unknown certain
sea-calls excepted which
rather have, there is a land
then discover, either Land
people or Commodities

Ultimarum regio
the Country of Par
rats, so called of y^e Port
gals from y^e extraordinary



PREFEITURA MUNICIPAL DE TAUBATÉ
SECRETARIA DE EDUCAÇÃO

EPP – Equipe de Práticas Pedagógicas

eppseed@gmail.com